

# Maanmittauslaitoksen maastotietokohteet

Päivitetty: 21.3.2023

## Sisällysluettelo

Maanmittauslaitoksen maastotietokohteet.....	1
1 Maastotietokanta .....	6
2 Kohderyhmät .....	6
2.1 Tiestö.....	7
2.2 Rautatiestö .....	7
2.3 Vesikulkuväylästä .....	7
2.4 Johtoverkosto .....	8
2.5 Maasto/1.....	8
2.6 Maasto/2.....	9
2.7 Rakennukset.....	9
2.8 Korkeussuhteet.....	10
2.9 Eryityskäyttöalueet.....	10
2.10 Suojelukohteet.....	10
2.11 Hallinnollinen jaotus.....	10
2.12 Kiintopisteet .....	11
2.13 Paikannimet.....	11
2.14 Selitteet.....	11
2.15 Karttasymbolit.....	11
2.16 Taajaan rakennetut alueet .....	11
2.17 Osoitepisteet.....	11
2.18 Muut kohteet.....	12
3 Kohdetyypit.....	12
3.1 Piste .....	12
3.2 Viiva.....	13
3.3 Alue .....	14
3.4 Teksti.....	15
4 Maastotietokohteet kohderyhmittäin.....	16
4.1 Tiestö.....	16
4.2 Rautatiestö .....	29
4.3 Vesikulkuväylästä .....	31
4.4 Johtoverkosto .....	34
4.5 Maasto/1.....	38
4.6 Maasto/2.....	56
4.7 Rakennukset.....	61
4.8 Korkeussuhteet.....	73
4.9 Eryityskäyttöalueet.....	77
4.10 Suojelukohteet.....	78
4.11 Hallinnollinen jaotus.....	82
4.12 Kiintopisteet .....	86
4.13 Paikannimet.....	86
4.14 Selitteet.....	89
4.15 Karttasymbolit.....	90
4.16 Taajaan rakennetut alueet .....	90
4.17 Osoitepisteet.....	91
4.18 Muut kohteet.....	92
5 Maastotietokannan ajantasaistuksen tietolähteet .....	93
5.1 Ilmakuva- ja laserkeilausaineisto .....	93
5.2 Kiinteistörekisterikartta.....	93
5.3 Kuntien kartta-aineistot .....	93
5.4 Kansallinen tie- ja katutietojärjestelmä (Digiroad) ja Väyläviraston muu tieaineisto .....	94
5.5 Yksityistiet.....	95
5.6 Rautatiestö .....	95

5.7	Vesikulkuväylät.....	95
5.8	Rakennukset Väestötietojärjestelmässä.....	95
5.9	Autiotuvat.....	95
5.10	Johtoverkosto .....	95
5.11	Mastot.....	95
5.12	Syvyystiedot .....	96
5.13	Eriyiskäyttöalueet.....	96
5.14	Suojelualueet.....	96
5.15	Hallinnollinen jaotus.....	97
5.16	Kiintopisteet .....	97
5.17	Paikannimet.....	97
5.18	Suunnistuskartat .....	97
5.19	Muita tietolähteitä.....	98
6	Poistuneet tai muuttuneet kohteet.....	98
7	Selitteet.....	100
8	Kohdeluettelo ja kohteiden väliset yhteydet .....	108

## Muutokset painojulkaisusta (nro 97 / 10.3.2005)

29.6.2005

Ruotsinkieliset selitetekstit korjattu

Lakkautettu kaivos	Lakkautettu kaivos Nedlagd gruva	1
Moottorirata	Moottorirata Motorbana	1
Vesitorni	Vt. Vattentorn / Vt.	1
Ulko- ja sisäsaariston raja	Ulko- ja sisäsaariston raja Gräns mellan yttre och inre skärgården	1

Selitteet ”Turkistarha” ja ”Kala-allas” poistettu.

16.11.2005

Kohta 4.5.3 Hautausmaalle voidaan tallentaa selite vain erikoistapauksissa.

Vedenottamo –selite siirretty rakennuksen selitteeksi.

28.12.2005

Suojelumetsät poistettu Luonnonsuojelualue-kohteesta.

Myös merialueella tallennetaan syvyyskäyrät ja syvyyspisteet.

Tieviivan tasosijainnin määrittelyä muutettu. Alikulun ollessa kyseessä alimenevän autotien tasosijainnin luokka on ”pinnan alla” ja ylittävän autotien ”pinnan yllä”.

Tiestön luokan määrittelyyn lisätty huomautus: Tiestön luokituksessa tulee yksittäisen tien luokkaa määrittäessä tarkastella laajempaa kokonaisuutta ja kiinnittää huomiota tieluokituksen hierarkisuuteen.

20.1.2006

Kävely- ja pyörätien valintakriteeriä muutettu. Haja-asutusalueella kävely- ja pyörätien jatkuvuus pyritään säilyttämään pitkien tieosuuksien ollessa kyseessä, vaikka kävely- ja pyörätien erottaisi autotien ajoradasta paikoitellen vain tiemaalaus.

2.11.2006

Avoimet alueet esitetään peruskartassa, maastokartassa ja tietopalvelutulosteissa.

Koski-kohdetta ei tallenneta viivoina kuvattaviin virtavesiin.

Rautatieliikennepaikan nimi tallennetaan vain niiden rautatieliikennepaikkojen yhteyteen, joilla on henkilö- tai tavaraliikennettä.

15.2.2007

Lisätty uusi kohde "Taajaan rakennettu alue" ja uusi kohderyhmä "Taajamat"; korvaa aiemman Taajama-kohteen kohderyhmässä Maasto/2.

Viettoviiva –kohteeseen lisää uusi kohdeluokka Apukäyrän viettoviiva.

Sähkölínjan symboli jaettu kahteen kohdeluokkaan, Suurjännitelinjan symboli ja Jakelujännitelinjan symboli.

Virtaveden juoksusuunta –kohde jaettu kahteen kohdeluokkaan, Kapean virtaveden juoksusuunta ja Leveän virtaveden juoksusuunta.

19.2.2007

Myös yleistämättömät rakennukset voidaan tallentaa maastotietokantaan. Muutos rakennusviivan muodostamisen määrittelyssä.

24.8.2007

Kaatopaikan selitteeksi sallitaan myös "Jätteenkäsittelylaitos", "Avfallshanteringsanstalt".

1.10.2007

Muu rakennus –kohteille lisätään selite vain, jos kämpä, autiotupa tai vastaava on tarkoitettu yleiseen käyttöön.

Ajoradat tallennetaan erikseen myös tapauksissa, jossa niiden välissä on kiinteä ajoeste (aiemmin betoninen, nyt myös teräskaitteella erotetut ajoradat kuvataan erikseen).

21.2.2008

Lisätty uusi kohderyhmä Osoitepisteet, jossa kaksi uutta kohdetta, Osoitepiste ja Pelastuskoodipiste.

27.10.2008

Tieviivan ja rautatien tasosijainnin määrittelyä tarkennettu. Uutena tasosijainnin luokkana "tunnelissa".

27.5.2009

Syvyyspisteen Muodostaminen-ohjetta tarkennettu.

15.9.2009

Aitasymboli-kohde poistettu.

Tarkennettu Muinaisjäännöksen valintakriteeriä.

18.1.2010

Muuntajan valintakriteeriä muutettu pienien ns. koppimuuntajien osalta.

11.2.2010

Läänin raja -kohteen nimi muutettu Aluehallintoviraston toimialueen rajaksi.

6.8.2010

Maston ja savupiipun korkeuden valintakriteerejä muutettu.

Kevytväylän alikulkusymboli (12391) poistettu.

7.3.2011

Tieviivojen valintakriteerejä ja muodostamisohjeita täydennetty.

Suojametsän määritelmä ja valintakriteeri ajantasaistettu.

6.4.2011

Tarkennettu Kaislikon määritelmää  
Muutettu eräiden selitteiden ruotsinnoksia

27.3.2012

Tarkennettu Luonnonsuojelualueen määritelmää  
Lisätty selitteisiin Kansallispuiston lyhenne Kans.puisto

12.12.2013

Päivitetty luku 5 Maastotietokannan ajantasaistuksen aineistot  
Päivitetty organisaatioiden nimet

5.5.2014

Tarkennettu rakennuksen valintakriteeriä

10.12.2014

Poistettu kohteet: autotien siltanumero (12105), kulkukorkeusrajoitteen korkeus (10111) ja korkeuspiste (52210)

Muutettu pellon valintakriteeriä.

21.4.2015

Tarkennettu tuulivoimalan valintakriteeriä

12.8.2015

Tarkennettu tiestön muodostamisohjetta. Lisätty kohteet Huoltoaukko ilman puomia (12153) ja Huoltoaukko puomilla (12154). Lisätty tieviivan ominaisuuksiin hallinnollinen luokitus

5.11.2015

Muutettu muuntoaseman ja sähkölinjan muodostamisohjetta. Päivitetty paikannimien määritelmä, valintakriteerit ja muodostaminen vastaamaan uudistettua nimistötuotannon prosessia.

29.12.2015

Tarkennettu maston ja savupiipun korkeuden valintakriteeriä.

8.7.2016

Poistettu Kiintopisteistä taso- (95111-95311) ja korkeuspisteet (95211-95214). Eivät ole enää maastotietokannan kohteita. Muutettu selitteen Vuokrakämpä tallennuskriteeriä (aina -> tarvittaessa).

9.3.2017

Tarkennettu tiestön muodostamisohjetta 2-ajorataisten osuuksien ja ramppien osalta.

15.5.2017:

Tarkennettu kahden vierekkäisen luonnonsuojelualueen muodostamisohjetta. Lisätty rakennuksen selite Jäteasema.

21.7.2017:

Muutettu rakennuksen selite Skärmskydd -> Vindskydd

10.10.2017:

Lisätty rakennelman selite Aurinkovoimala, rakennuksen selite Kylätalo, varastoalueen selite Uiton pudotuspaikka ja muun maastokohteen selite Siirtolapuutarha. Lisätty selitteille ruotsinkielisiä vastineita.

8.11.2017:

Lisätty rakennuksen selite Jäähalli, lisätty rakennuksen selite Kesäteatteri, lisätty muinaisjäännöksen selite Uhrikivi. Muutettu rakennuksen selite Palloiluhalli -> Urheiluhalli.

29.1.2018:

Lisätty muinaisjäännöksen selitteet: Jätinkirkko, Ryssänuuni ja Pyyntikuoppa. Tarkennettu ohjetta teiden tallentamisesta hautausmaalle.

6.3.2018:

Lisätty tieviivan kohdeluokat Erikoiskuljetusyhteys puomilla ja Erikoiskuljetusyhteys ilman puomia. Lisätty tieviivan tasosijainnit Pinnan alla 2 ja Pinnan alla 3. Täsmennetty ohjetta vierekkäisten ramppien yhdistymisestä yksi-/kaksiajorataiseen tiehen.

18.5.2018:

Muutettu Niityn valintakriteeriä: vähimmäiskoosta voidaan poiketa, kun maatalousmaa muuttuu niityksi.

3.9.2018:

Lisätty Rakennuksen selitteet: Kammi, Kota ja Päivätupa.

31.10.2018:

Tarkennettu kävely- ja pyöräteiden valintakriteerejä valtion hallinnoimien väylien osalta.

29.11.2018:

Tarkennettu ohjeistusta virtavesien tallentamisesta altaan kohdalla.

28.2.2019:

Tarkennettu metsämaan kasvillisuus-kohteen muodostamisohjetta.

3.7.2019:

Osoitteiden tallentamista kiertoliittymissä tarkennettu

28.8.2019:

Tarkennettu tienumerotekstin muodostamisohjetta.

19.12.2019:

Lisätty Rakennuksen selite: Luontokeskus

5.2.2020:

Tarkennettu selitteen tallentamista tilanteessa kun karttanimi kuvaa kohteen luonteen tai lajin.

2.10.2020:

Lisätty Maastoalueen selitteen lyhenne: Turvet.alue

Tarkennettu kääntöpaikan tallentamista rakennetussa ympäristössä

19.11.2020:

Lisätty Puiston selite: Koirapuisto

1.2.2021:

Lisätty Rakennelman selite: Kalaportaat. Tarkennettu osoitetietojen tallennusta kääntöpaikkalenkin tieviivoille.

6.5.2021:

Lisätty Merkittävän luontokohteen selite: Palsasuo

16.6.2021:

Tarkennettu ohjeistusta vierekkäisten suojelualueiden osalta.

25.8.2021:

Lisätty Rakennuksen ruotsinkielinen selite Kåta

1.11.2021:

Tarkennettu Esterakennelman valintakriteeriä.

19.11.2021:

Tarkennettu Pistolaiturin määritelmää ja valintakriteeriä.

11.2.2022:

Tarkennettu ohjetta alle 50 metrin pituisten teiden tallentamisesta.

12.4.2022:

Tarkennettu Autoliikennealueen muodostamisohjetta.

17.5.2022

Selkeytetty Avoimen alueen valintakriteeri-tekstiä

31.8.2022

Lisätty kohteet Raitiotie ja Pikaraitiotie

31.8.2022:

Tarkennettu Avoimen alueen muodostamisohjetta

27.10.2022:

Tarkennettu Tulentekopaikan valintakriteeriä.

23.2.2023:

Tarkennettu Avoimen vesijättöalueen määritelmää ja muodostamisohjetta

Tarkennettu Luonnonsuojelualueen valintakriteeriä

Tarkennettu Tieviivan valintakriteeriä

Tarkennettu Putkijohdojen tasosijainnin tallentamista

## 1 Maastotietokanta

Maanmittauslaitoksen maastotietojärjestelmä sisältää valtakunnalliset maastotiedot, niiden ylläpidon prosessit, tietotuotteiden valmistuksen sekä toimintojen vaatiman infrastruktuurin (laitteet, tietoverkot ja ohjelmistot). Maastotietojärjestelmän ydin on maastotietokanta, johon tiedot on tallennettu ja josta ne irrotetaan erilaisia tietotuotteita varten. Maastotietokantaa ylläpidetään JAKO/MTJ –sovelluksella, joka perustuu Smallworld GIS paikkatieto-ohjelmistoon. Maastotietokannan kanssa rinnakkainen tietojärjestelmä on mm. kiinteistörajat sisältävä kiinteistötietojärjestelmä (JAKO/KII), jonka tietoja voidaan tarvittaessa tarkastella samanaikaisesti maastotietojen kanssa.

Maanmittauslaitoksen maastotietokanta on sijainniltaan tarkin valtakunnallinen paikkatietoaineisto. Maastotietoja tallennetaan noin 500 m valtakunnan rajan ja aluemerren ulkorajan ulkopuolelle. Rajojen ulkopuolella olevat tiedot eivät täytä maastotietokannan laatukriteerejä. Tietokanta kuvaa maaston ja rakennetun ympäristön kohteet (maastotiedot) siten, kun ne on tässä julkaisussa määritetty. Kohteet ovat keskenään yhteensopivia sekä yhteensopivia suhteessa kiinteistörajoihin. Sijaintitietojen tarkkuus vastaa mittakaavaa 1:5000 - 1:10 000. Maastotietojen laatumallissa määritellään yksittäisten kohteiden sijainnin sekä ominaisuustietojen kattavuuden laatukriteerit. Tuotemalleissa määritellään maastotietokannasta johdettujen tietotuotteiden sisältö.

Maastotietokannan tietojen ylläpito on jatkuvaa. Tietojen ajantasaistaminen hoidetaan alueellisesti tai eräiden kohteiden osalta kohdekohtaisesti. Perusteellinen tietojen päivitys tehdään alueesta riippuen 3-10 vuoden määräajoin. Keskeisiä tietoja, kuten tiestöä ja hallinnollisia rajoja, pidetään jatkuvasti ajantasaisena. Niiden ylläpito perustuu vihjetietoihin, joita saadaan Maanmittauslaitoksen oman toiminnan yhteydessä sekä yhteistyökumppaneilta.

## 2 Kohderyhmät

Maastotietokannan kohteet on jaettu kohderyhmiin, jotka muodostavat kohteiden loogisia kokonaisuuksia. Tietokohteiden yleisen määrittelyn lisäksi tässä julkaisussa määritellään yksittäisten kohteiden tiedot, kohteiden muodostaminen, kohteiden valintakriteerit sekä mitä ominaisuustietoja kohteesta tallennetaan. Kohteilla on tietokannassa yhteyksiä toisiin joko saman kohderyhmän tai jonkun toisen kohderyhmän kohteisiin. Nämä yhteydet on esitetty kunkin kohteen kuvauksissa.

Maastotiedot on ryhmitelty seuraaviin kohderyhmiin:

1. [TIESTÖ](#)
2. [RAUTATUESTÖ](#)
3. [VESIKULKUVÄYLÄSTÖ](#)
4. [JOHTOVERKOSTO](#)
5. [MAASTO/1](#)
6. [MAASTO/2](#)
7. [RAKENNUKSET](#)
8. [KORKEUSSUHTEET](#)
9. [ERITYISKÄYTTÖALUEET](#)
10. [SUOJELUKOhteet](#)
11. [HALLINNOLLINEN JAOTUS](#)
12. [KIINTOPISTEET](#)
13. [PAIKANNIMET](#)
14. [SELITTEET](#)
15. [KARTTASYMBOLIT](#)
16. [TAAJAAN RAKENNETUT ALUEET](#)
17. [OSOITEPISTEET](#)
18. [MUUT KOhteet](#)

## 2.1 Tiestö

Kohderyhmä Tiestö sisältää maalla käytettävät kulku- ja kuljetusyhteydet sekä niihin liittyvät laitteet, rautatiestä lukuun ottamatta. Maanmittauslaitoksen tiestön geometria sekä eräät ominaisuustiedot ovat myös osa laajempaa kansallista tie- ja katutietojärjestelmää (DIGIROAD), jonka hallinnointivastuu on Väylävirastolla. Tieviivat tallennetaan verkostona keskiviivaperiaatteen mukaisesti. Tietekstit ja –symbolit liittyvät verkostoon.

Kohdeluettelo	<a href="#">TIEVIIVA</a>
	<a href="#">TIESYMBOLI</a>
	<a href="#">TIETEKSTI</a>

## 2.2 Rautatiestö

Kohderyhmä Rautatiestö sisältää rautatieyhteydet sekä rautatieliikennepaikat. Tiedot tallennetaan verkkoina keskiviivaperiaatteen mukaisesti.

Kohdeluettelo	<a href="#">RAUTATIE</a>
	<a href="#">RAUTATIELIIKENNEPAIKKA</a>
	<a href="#">RAUTATIEN SYMBOLI</a>

## 2.3 Vesikulkuväylästä

Kohderyhmä Vesikulkuväylästä sisältää merenkulkuviranomaisten merkitsemät vesiväylät sekä niihin liittyvät turvalaitteet.

Kohdeluettelo	<a href="#">ANKKURIPAIKKA</a>
	<a href="#">HYLKY</a>
	<a href="#">HYLYN SYVYYS</a>

	<a href="#">TURVALAITE</a>
	<a href="#">VESIKULKUVÄYLÄ</a>
	<a href="#">VESIKULKUVÄYLÄN KULKUSUUNTA</a>
	<a href="#">VESIKULKUVÄYLÄN TEKSTI</a>

## 2.4 Johtoverkosto

Kohderyhmä johtoverkosto sisältää johtomaiset energian ja eri olomuotoisten aineiden siirtoon tarkoitetut verkot ja niihin liittyvät laitteet.

Kohdeluettelo	<a href="#">MUUNTAJA</a>
	<a href="#">MUUNTOASEMA</a>
	<a href="#">PUTKIJOHDON SYMBOLI</a>
	<a href="#">PUTKIJOHTO</a>
	<a href="#">SUURJÄNNITELINJAN PYLVÄS</a>
	<a href="#">SÄHKÖLINJA</a>
	<a href="#">SÄHKÖLINJAN SYMBOLI</a>
	<a href="#">VEDENOTTAMO</a>
	<a href="#">VESITORNI</a>

## 2.5 Maasto/1

Kohderyhmä Maasto/1 sisältää maanpinnan ja vesialueet kattavan, toisensa poissulkevien kuvioiden muodostaman maastokuvioituksen, joka koostuu pääasiassa maankäyttö-, kasvillisuus- ja pinnanlaatutiedoista. Lisäksi kohderyhmään kuuluu maanpinnan luonnon yksityiskohtia kuvailevat tiedot.

Kohdeluettelo	<a href="#">AUTOLIIKENNEALUE</a>
	<a href="#">HARVA LOUHIKKO</a>
	<a href="#">HAUTAUSMAA</a>
	<a href="#">HIETIKKO</a>
	<a href="#">JYRKÄNNE</a>
	<a href="#">KAATOPAIKKA</a>
	<a href="#">KALLIO – ALUE</a>
	<a href="#">KALLIO – SYMBOLI</a>
	<a href="#">KALLIOHALKEAMA</a>
	<a href="#">KIVI</a>
	<a href="#">KIVIKKO</a>
	<a href="#">LENTOKENTTÄALUE</a>
	<a href="#">LOUHOS</a>
	<a href="#">LUISKA</a>
	<a href="#">LÄHDE</a>
	<a href="#">MAA-AINEKSEN OTTOALUE</a>
	<a href="#">MAASTOKUVION REUNA</a>
	<a href="#">MAATALOUSMAA</a>
	<a href="#">MERKITTÄVÄ LUONTOKOHDE</a>
	<a href="#">METSÄMAAN KASVILLISUUS</a>
	<a href="#">METSÄMAAN OJITUS</a>
	<a href="#">NIITTY</a>
	<a href="#">PATO</a>
	<a href="#">PUISTO</a>
	<a href="#">PUU</a>
	<a href="#">PUURIVI</a>
	<a href="#">SATAMA-ALUE</a>
	<a href="#">SOISTUMA</a>
	<a href="#">SULKUPORTTI</a>



<a href="#">SUO</a>
<a href="#">SUOJÄNNE</a>
<a href="#">TÄYTEMAA</a>
<a href="#">TUNNELIN AUKKO</a>
<a href="#">URHEILU- JA VIRKISTYSALUE</a>
<a href="#">VAKAVESI</a>
<a href="#">VEDENPINNAN KORKEUSLUKU</a>
<a href="#">VESIKUOPPA</a>
<a href="#">VIRTAVEDEN JUOKSUSUUNTA</a>
<a href="#">VIRTAVESI</a>
<a href="#">VIRTAVESIALUE</a>

## 2.6 Maasto/2

Kohderyhmä Maasto/2 sisältää vesistötietojen sisäisen aluejaon kasvillisuuden, kivisyyden tai tulvaisuuden perusteella sekä muita vesistötietoja. Lisäksi avoimet alueet, taajaan rakennetut alueet ja varastoalueet sekä uittolaitteet tallennetaan tässä kohderyhmässä. Aluekohteet voivat olla päällekkäisiä Maasto/1-alueiden kanssa.

Kohdeluettelo	<a href="#">AVOIMET ALUEET</a>
	<a href="#">KAISLIKKO</a>
	<a href="#">KOSKI</a>
	<a href="#">MAASTO2-KUVION REUNA</a>
	<a href="#">MAATUVA VESIALUE</a>
	<a href="#">MATALIKKO</a>
	<a href="#">METSÄN RAJA</a>
	<a href="#">TAAJAMA</a>
	<a href="#">TULVA-ALUE</a>
	<a href="#">UITTOLAITE</a>
	<a href="#">UITTORÄNNI</a>
	<a href="#">VARASTOALUE</a>
	<a href="#">VESIKIVI</a>
	<a href="#">VESIKIVIKKO</a>

## 2.7 Rakennukset

Kohderyhmä Rakennukset sisältää ihmisen valmistamat yhteiskunnan eri tarpeisiin käytettävät rakennukset ja rakennelmat sekä tietoja rakennusten käyttötarkoituksista ja niiden kerrosluvuista. Lisäksi kohderyhmässä ovat liikenteeseen ja johtoyhteyksiin liittyvät rakennelmat, jotka eivät sisälly Tiestö-, Vesikulkuväylästä- tai Johtoverkosto-kohderyhmiin.

Kohdeluettelo	<a href="#">AALLONMURTAJA</a>
	<a href="#">AITA</a>
	<a href="#">ALLAS - ALUE</a>
	<a href="#">ALLAS - VIIVA</a>
	<a href="#">ILMARADAN KANNATINPYLVÄS</a>
	<a href="#">ILMARATA</a>
	<a href="#">KELLOTAPULI</a>
	<a href="#">LÄHESTYMISVALO</a>
	<a href="#">MASTO</a>
	<a href="#">MASTON KORKEUS</a>
	<a href="#">MUISTOMERKKI</a>
	<a href="#">NÄKÖTORNI</a>
	<a href="#">PISTOLAITURI - ALUE</a>
	<a href="#">PISTOLAITURI - VIIVA</a>
	<a href="#">PORTTI</a>

	<a href="#">RAKENNELMA</a>
	<a href="#">RAKENNUS</a>
	<a href="#">RAKENNUSALUEEN REUNAVIIVA</a>
	<a href="#">SAVUPIIPPU</a>
	<a href="#">SAVUPIIPUN KORKEUS</a>
	<a href="#">TERVAHAUTA</a>
	<a href="#">TULENTEKOPAIKKA</a>
	<a href="#">TUULIVOIMALA</a>

## 2.8 Korkeussuhteet

Kohderyhmä Korkeussuhteet sisältää alueellisesti kattavan maanpinnan ja vesialtaiden pohjan muotojen kuvaamisen samanarvokäyräesityksenä ja korkeusmallina (ruudukko, grid).

Kohdeluettelo	<a href="#">KORKEUSKÄYRÄ</a>
	<a href="#">KORKEUSKÄYRÄN KORKEUSARVO</a>
	<a href="#">KORKEUSMALLI 2</a>
	<a href="#">KORKEUSMALLI 10</a>
	<a href="#">MAANPINTAPISTE</a>
	<a href="#">SYVYYSKÄYRÄ</a>
	<a href="#">SYVYYSKÄYRÄN SYVYYSARVO</a>
	<a href="#">SYVYYSPISTE</a>
	<a href="#">VIETTOVIIVA</a>

## 2.9 Erityiskäyttöalueet

Kohderyhmä Erityiskäyttöalueet sisältää laeissa ja asetuksissa sekä valtioneuvoston, ministeriöiden tai muiden viranomaisten päätöksissä määrätyt alueet, joihin kohdistuu liikkumisrajoituksia.

Kohdeluettelo	<a href="#">AMPUMA-ALUEEN REUNAVIIVA</a>
	<a href="#">SUOJA-ALUE</a>
	<a href="#">SUOJA-ALUEEN REUNAVIIVA</a>

## 2.10 Suojelukohteet

Kohderyhmä Suojelukohteet sisältää laeissa, asetuksissa sekä Valtioneuvoston, ministeriöiden, elinkeino-, liikenne ja ympäristökeskusten (ELY-keskusten), kuntien tai Metsähallituksen päätöksissä määrätyt suojellut tai virkistystarkoituksiin varatut luonnonkohteet. Lisäksi kohderyhmään kuuluu Muinaismuistolain perusteella suojellut muinaisjäännökset.

Kohdeluettelo	<a href="#">ERÄMAA-ALUE</a>
	<a href="#">LUONNONMUISTOMERKKI</a>
	<a href="#">LUONNONSUOJELUALUE</a>
	<a href="#">MUINAISJÄÄNNÖS</a>
	<a href="#">RETKEILYALUE</a>
	<a href="#">SUOJAMETSÄ</a>
	<a href="#">SUOJELUALUEEN REUNAVIIVA</a>

## 2.11 Hallinnollinen jaotus

Kohderyhmä Hallinnollinen jaotus sisältää laeissa, asetuksissa sekä valtioneuvoston, ministeriöiden tai muiden viranomaisten päätöksissä määrätyt hallinnolliset yksikköjaot.

Kohdeluettelo	<a href="#">ALUEMEREN ULKORAJA</a>
---------------	------------------------------------

	<a href="#">KUNNAN HALLINTOKESKUS</a>
	<a href="#">KUNNAN HALLINTORAJA</a>
	<a href="#">KUNTA</a>
	<a href="#">RAJAVYÖHYKKEEN TAKARAJA</a>
	<a href="#">SISÄISTEN ALUEVESIEN ULKORAJA</a>
	<a href="#">ULKO- JA SISÄSAARISTON RAJA</a>
	<a href="#">VALTAKUNNAN RAJAPYYKKI</a>

## 2.12 Kiintopisteet

Kiintopistetietojen ylläpito tapahtuu vesiaseteikkoa lukuun ottamatta erillisessä kiintopisterekisterissä.

Kohdeluettelo	<a href="#">VESIASTEIKKO</a>
---------------	------------------------------

## 2.13 Paikannimet

Kohderyhmä Paikannimet sisältää vakiintuneet ja käytössä olevat paikannimet. Maastotietokannan aineisto perustuu peruskartan nimistöön, joka on tarkistettu käyttäen Kotimaisten kielten tutkimuskeskuksen nimikokoelmia ja asiantuntemusta.

Kohdeluettelo	<a href="#">PAIKANNIMI</a>
---------------	----------------------------

## 2.14 Selitteet

Kohderyhmä Selitteet sisältää kohteiden luonnetta tai lajia kuvaavia lyhyitä selitteitä. Selitteet tallennetaan lähinnä karttajulkaisua varten. Luvussa 4 on kuvattu käytettävät selitteet ja niiden lyhenneet.

Kohdeluettelo	<a href="#">SELITE</a>
---------------	------------------------

## 2.15 Karttasymbolit

Kohderyhmä Karttasymbolit sisältää karttajulkaisua varten tallennettavia kartografisia symboleja. Nämä voidaan myös tallentaa maastotietokantaan.

Kohdeluettelo	<a href="#">KARTTASYMBOLI</a>
---------------	-------------------------------

## 2.16 Taajaan rakennetut alueet

Kohderyhmä Taajan rakennettu alue sisältää rakennetut alueet, jotka ohjelmallisesti johdetaan rakennuksista.

Kohdeluettelo	<a href="#">TAAJAAN RAKENNETTU ALUE</a>
	<a href="#">TAAJAAN RAKENNETUN ALUEEN REUNAVIIVA</a>

## 2.17 Osoitepisteet

Kohderyhmä Osoitepisteet sisältää kunnan virallisen osoitejärjestelmän mukaisia osoitteita.

Kohdeluettelo	<a href="#">OSOITEPISTE</a>
	<a href="#">PELASTUSKODIPISTE</a>

## 2.18 Muut kohteet

Kohderyhmä Muut kohteet sisältää tietokantaan tallennettavia apukohteita. Apukohteet ovat väliaikaisia kohteita, jotka poistetaan prosessin päättymisen jälkeen.

Kohdeluettelo	<a href="#">HUOMAUTE</a>
---------------	--------------------------

## 3 Kohdetyypit

Maastotietokannan kuvaus loogisella tasolla on yksityiskohtaisesti määritelty JAKO/MTJ sovelluksen tietomallissa. Tässä dokumentissa esitetään maastotietokannan kohdetyypit ja niiden sisältämät ominaisuustiedot käsitetasolla. Kunkin kohdetyypin kaikille kohteille yhteiset ominaisuustiedot kuvataan tässä luvussa, ja kohteen muut ominaisuustiedot kuvataan kunkin kohteen kohdalla luvussa 3. Jos kohteilla on JAKO/MTJ-tietokannassa yhteys (esim. viiva solmuttuu toiseen, tai tekstikohde on liitetty maastokohteeseen), on se kuvattu sanalla ”yhdistää”.

### 3.1 Piste

#### 3.1.1 Määritelmä

Piste on koordinaattitieto (XP, YI, korkeus), jolla on ominaisuutena kohdeluokka. Pistemäinen kohde kuvataan graafisesti symbolina.

#### 3.1.2 Muodostaminen

Pisteen koordinaatit digitoidaan ja tallennetaan tietokantaan. Samalla tallennetaan pisteen kohdeluokka.

#### 3.1.3 Ominaisuustiedot

##### Id

Kohteen yksilöivä tunnus. Jokaisella kohteella on eri Id.

##### Alkupäivämäärä

Päivämäärä, jolloin työssä lisätty tai muutettu kohde on rekisteröity maastotietokantaan. Päivämäärä tallennetaan muodossa vvvvkkpp (esim. 20021128).

##### Loppupäivämäärä

Päivämäärä, jolloin kohde on tuhottu maastotietokannasta. Kun kohde tuhoetaan, se ei fyysisesti poistu maastotietokannasta, vaan siirtyy ns. historiakohteeksi. Historiakohteet ovat siis poistettuja kohteita tai muutettujen kohteiden alkuperäiset versiot. Historiakohteet eivät näy käyttäjälle. Historiakohteita voidaan toimittaa haluttaessa muutostietopalvelussa asiakkaille.

##### Aineistolähde

Aineistolähde on pääsääntöisesti Maanmittauslaitos. Jos maastotietokantaan ladataan aineistoa, joka ei ole Maanmittauslaitoksen tuottamaa, niin aineistolähteeksi merkitään ”Muu”.

##### Sijaintitarkkuus

Tasosijaintitarkkuus tallennetaan automaattisesti kohteille metrisenä luokkana (esim. 3 m). Arvo määräytyy tiedonkeruussa käytetystä aineistosta ja kohteen luonteesta. Arvo antaa tekijöille vihjetietoa kohteen syntyhistoriasta. Kohteen sijaintitarkkuusvaatimus on eri asia ja se on määritelty laatumallissa.

##### Korkeustarkkuus

Korkeustarkkuus tallennetaan vastaavasti automaattisesti kohteille metrisenä luokkana (esim. 3 m). Digitoitaessa tallennettava arvo on sama kuin sijaintitarkkuudelle tallennettava arvo, ja se riippuu

tiedonkeruussa käytetystä aineistosta ja kohteen luonteesta. Jos kohteiden korkeustieto on interpoloitu korkeusmallista, tallennetaan koodina joko "KM10" (johdettu 10 m ruutukoon mallista) tai "KM25" (johdettu 25 m ruutukoon mallista). Kohteen korkeussijaintitarkkuusvaatimus on eri asia ja se on määritelty laatumallissa.

Korkeustarkkuuden arvoa käytetään piirrettäessä kohteita stereotyöaseman näytölle. Kohteiden värit määräytyvät korkeustarkkuusluokan mukaan seuraavasti: pienempi kuin 5 m -> vihreä, 5 m – 10 m -> sinivihreä, "KM10" tai "KM25" -> sininen ja ei määritelty -> punainen.

### **Pohjoiskoordinaatti**

Pohjoiskoordinaatti (x-koordinaatti) on pisteen etäisyys päiväntasaajalta metreinä kolmella desimaalilla. Maastotietokantaan koordinaatit on tallennettu yhtenäiskoordinaatistossa (YKJ), mutta JAKO/MTJ –sovelluksella aineistoa hallitaan kartastokoordinaattijärjestelmässä (KKJ). Aineistotietopalvelua voidaan tuottaa KKJ-, YKJ- tai EUREF-FIN järjestelmissä.

### **Itäkoordinaatti**

Itäkoordinaatti (y-koordinaatti) on pisteen etäisyys 27 pituusasteelta (KKJ:n 3-kaistan keskimeridiaanilta) metreinä kolmella desimaalilla. Koordinaattilukema kasvaa itää kohti siirryttäessä. Maastotietokantaan koordinaatit on tallennettu yhtenäiskoordinaatistossa (YKJ), mutta JAKO/MTJ –sovelluksella aineistoa hallitaan kartastokoordinaattijärjestelmässä (KKJ). KKJ:ssa itäkoordinaatti määräytyy sen mukaan, millä projektiokaistalla piste sijaitsee. Eri projektiokaistoissa keskimeridiaanin itäkoordinaattiluvut ovat: 21 : 1500 km, 24 : 2500 km, 27 : 3500 km ja 30 : 4500 km.

### **Korkeuskoordinaatti**

Korkeuskoordinaatti (z-koordinaatti) on pisteen korkeus merenpinnasta (geoidipinta) N 60-järjestelmässä.

## **3.2 Viiva**

### **3.2.1 Määritelmä**

Viivalla on viivamaisen kohteen geometriset ominaisuudet.

### **3.2.2 Muodostaminen**

Viivat ovat joko murtoviivoja tai käyräviivoja. Viiva muodostuu viivapisteistä. Murtoviiva kulkee viivapisteestä viivapisteeseen. Käyräviivan viivapisteet ovat joko mitattuja (eli digitoituja) kontrollipisteitä tai laskennallisia tihennyspisteitä. Tihennyspisteet interpoloidaan ohjelmallisesti, jotta käyrän viivan muoto saadaan kuvattua tarkemmin. Tihennyspisteet eivät ole JAKO/MTJ-käyttäjän muokattavissa. Tietopalvelussa voidaan tapauskohtaisesti päättää toimitetaanko asiakkaalle pelkät kontrollipisteet vai sekä kontrollipisteet että tihennyspisteet.

### **3.2.3 Ominaisuustiedot**

#### **Id**

Kohteen yksilöivä tunnus. Jokaisella kohteella on eri Id.

#### **Alkupäivämäärä**

Päivämäärä, jolloin työssä lisätty tai muutettu kohde on rekisteröity maastotietokantaan. Päivämäärä tallennetaan muodossa vvvvkkpp (esim. 20021128).

#### **Loppupäivämäärä**

Päivämäärä, jolloin kohde on tuhottu maastotietokannasta. Kun kohde tuhotaan, se ei fyysisesti poistu maastotietokannasta, vaan siirtyy ns. historiakohteeksi. Historiakohteet ovat siis poistettuja kohteita tai muutettujen kohteiden alkuperäiset versiot. Historiakohteet eivät näy käyttäjälle. Historiakohteita voidaan toimittaa haluttaessa muutostietopalvelussa asiakkaille.

#### **Aineistolähde**

Aineistolähde on pääsääntöisesti Maanmittauslaitos. Jos maastotietokantaan ladataan aineistoa, joka ei ole Maanmittauslaitoksen tuottamaa, niin aineistolähteeksi merkitään "Muu".

## Sijaintitarkkuus

Tasosijaintitarkkuus tallennetaan automaattisesti kohteille metrisenä luokkana (esim. 3 m). Arvo määräytyy tiedonkeruussa käytetystä aineistosta ja kohteen luonteesta. Arvo antaa tekijöille vihjetietoa kohteen syntyhistoriasta. Kohteen sijaintitarkkuusvaatimus on eri asia ja se on määritelty laatumallissa.

## Korkeustarkkuus

Korkeustarkkuus tallennetaan vastaavasti automaattisesti kohteille metrisenä luokkana (esim. 3 m). Digitoitaessa tallennettava arvo on sama kuin sijaintitarkkuudelle tallennettava arvo, ja se riippuu tiedonkeruussa käytetystä aineistosta ja kohteen luonteesta. Jos kohteiden korkeustieto on interpoloitu korkeusmallista, tallennetaan koodina joko "KM10" (johdettu 10 m ruutukoon mallista) tai "KM25" (johdettu 25 m ruutukoon mallista). Kohteen korkeussijaintitarkkuusvaatimus on eri asia ja se on määritelty laatumallissa.

Korkeustarkkuuden arvoa käytetään piirrettäessä kohteita stereotyöaseman näytölle. Kohteiden värit määräytyvät korkeustarkkuusluokan mukaan seuraavasti: pienempi kuin 5 m -> vihreä, 5 m – 10 m -> sinivihreä, "KM10" tai "KM25" -> sininen ja ei määritelty -> punainen.

## Kulkutapa

Viivan kulkutapa on murto tai käyrä. Murtoviivat kulkevat kontrollipisteestä kontrollipisteeseen (suora viiva). Käyräviivoissa on kontrollipisteiden väliin interpoloitu tihennyspisteitä kuvaamaan paremmin käyräviivan muotoa.

## 3.3 Alue

### 3.3.1 Määritelmä

Alueella on aluemaisen kohteen geometriset ominaisuudet.

### 3.3.2 Muodostaminen

Aluetta rajaa alueen reunaviiva ([VIIVA](#)) ja alueen sisällä on aluetunnus ([PISTE](#)). Alue-kohteella on linkki näihin kohteisiin.

Joissain tapauksissa (esim. rakennukset) alueen muodostaminen tapahtuu digitoimalla ja tallentamalla sulkeutuva reunaviiva, jolloin alueen (ja aluetunnuspisteiden) tiedot johdetaan reunaviivan tiedoista. Joissain tapauksissa alueen reunaviivan luokitus on yleisellä tasolla (esim. maastokuvion yksikäsitteinen reunaviiva), jolloin alueen muodostamiseksi on erikseen digitoitava alueen sisälle yksilöivä aluetunnuspiste (esim. pelto).

### 3.3.3 Ominaisuustiedot

#### Id

Kohteen yksilöivä tunnus. Jokaisella kohteella on eri Id.

#### Alkupäivämäärä

Päivämäärä, jolloin työssä lisätty tai muutettu kohde on rekisteröity maastotietokantaan. Päivämäärä tallennetaan muodossa vvvvkkpp (esim. 20011128).

#### Loppupäivämäärä

Päivämäärä, jolloin kohde on tuhottu maastotietokannasta. Kun kohde tuhoetaan, se ei fyysisesti poistu maastotietokannasta, vaan siirtyy ns. historiakohteeksi. Historiakohteet ovat siis poistettuja kohteita tai muutettujen kohteiden alkuperäiset versiot. Historiakohteet eivät näy käyttäjälle. Historiakohteita voidaan toimittaa haluttaessa muutostietopalvelussa asiakkaille.

#### Aineistolähde

Aineistolähde on pääsääntöisesti Maanmittauslaitos. Jos maastotietokantaan ladataan aineistoa, joka ei ole Maanmittauslaitoksen tuottamaa, niin aineistolähteeksi merkitään "Muu".

## Sijaintitarkkuus

Tasosijaintitarkkuus tallennetaan automaattisesti kohteille metrisenä luokkana (esim. 3 m). Arvo määräytyy tiedonkeruussa käytetystä aineistosta ja kohteen luonteesta. Sijaintitarkkuus ei kerro aluetunnuspisteen tarkkuudesta. Aluetunnuspisteelle riittää, että se on digitoitu kohteen sisälle. Sijaintitarkkuuden arvo antaa tekijöille vihjetietoa kohteen syntyhistoriasta. Kohteen sijaintitarkkuusvaatimus on eri asia ja se on määritelty laatumallissa.

## 3.4 Teksti

### 3.4.1 Määritelmä

Kohteeseen liittyvä tai kohdekuvausta muuten täydentävä teksti. Teksti voi olla kohteen nimi, kohteen selite tai numerotieto. Nimet tallennetaan [PAIKANNIMI](#)-kohteena ja selitteet [SELITE](#)-kohteena.

### 3.4.2 Muodostaminen

Tekstikohde tallennetaan digitoimalla tekstin sijaintipiste. Tämän lisäksi voidaan tallentaa myös tekstipiste ja tekstin suuntapiste. Digitoinnin yhteydessä kirjoitetaan tekstin merkkisisältö sekä asetetaan ladontatunnuksen arvo ja valitaan kieli.

### 3.4.3 Ominaisuustiedot

#### Id

Kohteen yksilöivä tunnus. Jokaisella kohteella on eri id.

#### Alkupäivämäärä

Päivämäärä, jolloin työssä lisätty tai muutettu kohde on rekisteröity rekisteriin eli maastotietokantaan. Päivämäärä tallennetaan muodossa vvvvkkpp (esim. 20033110).

#### Loppupäivämäärä

Päivämäärä, jolloin kohde on tuhottu maastotietokannasta. Kun kohde tuhotaan, se ei fyysisesti poistu tietokannasta, vaan siirtyy ns. historiakohteeksi. Historiakohteet ovat siis poistettuja kohteita tai muutettujen kohteiden alkuperäisiä versioita. Historiakohteet eivät näy käyttäjälle. Historiakohdeita voidaan toimittaa haluttaessa kohteiden muutostietoja tarvitseville asiakkaille.

#### Aineistolähde

Aineistolähde on pääsääntöisesti Maanmittauslaitos. Jos maastotietokantaan ladataan muiden tuottamaa aineistoa aineistolähteeksi merkitään "Muu".

#### Sijaintipiste

Tekstin geometrian ensimmäinen piste, sijaintipiste, osoittaa kohteen, johon teksti liittyy. Esimerkiksi rakennuksen selitteen "Koulu" sijaintipiste digitoidaan koulurakennuksen sisäpuolelle.

#### Tekstipiste

Tekstin geometrian toinen piste, tekstipiste, osoittaa tekstin kartografisen sijainnin. Tekstipiste on tekstin ensimmäisen kirjaimen vasemmassa alanurkassa. Jos tekstiä digitoidaessa tallennetaan vain yksi osoituspiste, tekstipiste ja sijaintipiste ovat sama piste. Kun digitoidaan kaksi pistettä, ensimmäinen on aina sijaintipiste ja jälkimmäinen tekstipiste.

#### Suuntapiste

Tekstin geometrian kolmas piste, suuntapiste, osoittaa viivamaisiin kohteisiin liittyvän vinon tekstin suunnan. Suunnatun tekstin geometriassa on aina kolme pistettä. Suuntapiste ei ole pakollinen ja se digitoidaan vain muille kuin vaakasuorille teksteille. Tekstin suuntakulma on siis tekstipisteen ja suuntapisteen välisen janan vaakatason kanssa muodostama kulma.

#### Tekstin merkkisisältö

Tekstin merkkisisältö kertoo paikannimen tai selitteen sisältämät yksittäiset merkit, kuten kirjaimet ja numerot. Saamenkieliset nimet kirjoitetaan saamen kielten aakkosin.

#### Ladontatunnus

Tekstin ladontatunnus osoittaa tekstin kuvaustekniikan kartassa. Ladontatunnus muodostuu kirjasinleikkaustunnuksesta, tekstin koosta ja harvennustunnuksesta. Esimerkiksi ladontakoodissa 6241:

- 6 = kirjasinleikkaustunnus (fontti)
- 24 = koko (pistettä = 1/72tuumaa),
- 1 = harvennustunnus (puuttuu = harventamaton, 1 = harvennettu 2 = runsaasti harvennettu)

### Kieli

Paikannimen tai selitteen kieli voi olla suomi, ruotsi, pohjoissaame, inarinsaame tai koltansaame. Paikannimen kieli ei voi puuttua tai olla määrittelemätön. Puuttuva tai määrittelemätön selitteen kieli on virhe tietokannassa.

## 4 Maastotietokohteet kohderyhmittäin

Maastotietokohteet on seuraavassa kuvattu kohderyhmittäin. Kohteen kohdalla on suluissa mainittu kohteen kohdeluokka. Niillä kohteilla, jotka on jaettu useisiin luokkiin, on ns. Maagis-kohdeluokka mainittu suluissa kohteen Ominaisuustiedot-osassa. Maagis-kohdeluokka tarkoittaa sitä, että aikaisemmassa Maagis-maastotietojärjestelmässä kyseinen kohde esiintyi omana kohdeluokkana, mutta kohde on sittemmin uudessa tietomallissa yhdistetty ylempään luokkaan. Aineistotietopalvelussa yhteensopivuuden säilyttämiseksi kyseiset kohteet esitetään edelleen alkuperäisen Maagis-kohdeluokituksen mukaisina.

Kohteista esitetään seuraavat tiedot:

### Määritelmä

Kohteen yleinen määritelmä. Määritelmä voi sisältää myös tietoja luokista, joihin kohde on jaettu.

### Valintakriteeri

Kohteen valintaa ohjaavat koko- tai muut vastaavat kriteerit, joiden perusteella yleisen määritelmän täyttävä kohde joko hyväksytään tai hylätään maastotietokannassa esitettäväksi kohteeksi. Valintakriteereissä esitetyt vähimmäis-, yms. koot ovat ohjeellisia.

### Muodostaminen

Kohteen muodostamisen periaatteet. Tässä on kuvattu kohteen muodostaminen niin kuin se JAKO/MTJ-sovelluksessa tehdään.

Muodostaminen kohdassa on myös kerrottu, mikäli kohteen yhteyteen voidaan tallentaa erillinen tekstikohde ([NIMI](#) tai [SELITE](#)).

### Ominaisuustiedot

Kohteen ominaisuustietojen luettelo ja yksilöinti. Ominaisuustiedot sisältävät ne JAKO/MTJ-sovelluksessa tallennettavat tiedot, jotka ovat vain kyseisellä kohteella.

Ominaisuustiedot kohdassa olevien tietojen lisäksi kaikille kohteille tallennetaan yhteiset kohdetyypin mukaan määräytyvät ominaisuustiedot.

## 4.1 Tiestö

### 4.1.1 Tieviiva

#### Määritelmä

Tieviiva on tie, katu tai muu liikenneväylä, jota kunnossapidetään autoliikennettä varten, kevyen liikenteen käyttämä kulkuyhteys (esim. kävely- ja pyörätie) sekä maastoon ihmisten toiminnan seurauksena muodostunut pysyvä kulku-  
ura (esim. ajopolku, talvitie tai polku).



Teiden kunnossapidosta vastaa valtio, kunta, tiekunta tai yksityinen toimija. Väylävirasto luokittelee maantiet liikennellisen merkityksensä mukaan valta-teiksi, kantateiksi, seututeiksi ja yhdysteiksi tai yksityisteiksi. Tienumeroinnissa Väylävirasto luokittelee tiet valta-, kanta-, seutu- ja yhdysteiksi. Lisäksi Suomeen ulottuu Eurooppa-tienumerointi.

**Katu** on pääsääntöisesti kunnan ylläpitämä seudullinen pääkatu, alueellinen pääkatu, kokoojakatu tai liityntäkatu. Liityntäkadut voidaan edelleen jakaa tavallisiksi asuntokaduiksi, hidaskaduiksi, pihakaduiksi sekä teollisuus- ja liikekaduiksi. Taajamien keskustoissa on lisäksi kävelykatuja.

**Ajopolku** on pääasiassa traktorilla tms. maastoajoneuvolla ajettavissa oleva väylä. Ajopoluksi luokitellaan myös vähintään 2 m leveä kuntosrata sekä vesistöjen välillä oleva veneiden siirtämiseen tarkoitettu kenttäradan tyyppinen kulku-yhteys.

**Kävely- ja pyörätie** on liikennemerkillä kävelyy tai pyöräilyyn osoitettu väylä, jolla pääsääntöisesti ei saa liikennöidä moottoriajoneuvolla. Kaupunkitaajamien keskuspuistoissa olevat ulkoilutiet tallennetaan kävely- ja pyöräteinä.

**Talvitie** on maastoon raivattu kulku-ura, jonka leveys on yleensä yli 2 m. Tietä voidaan talviaikaan ajaa maastoajoneuvolla ja moottorikelkalla ja tien ollessa aurattuna muillakin moottoriajoneuvoilla. Merkityt ja raivatut yli 2 m leveät moottorikelkkaurat ja -reitit luokitellaan talviteiksi. Kesäaikana talvitie on ajokelpoinen yleensä vain maastoajoneuvoille ja lähinnä kangasmailla.

**Polku** on poljettu tai muulla tavalla syntynyt kapea kulku-ura, joka kesäaikana on selvästi maastossa havaittavissa. Poluksi luokitellaan lisäksi puistokäytävä ja alle 2 m leveä kuntosrata.

**Lautta** on tieliikennettä välittävän, kulkuneuvojen ja henkilöiden kuljetukseen tarkoitetun, ei-vaijeriohjatun aluksen käyttämä kulkuväylä.

**Lossi** on tieliikennettä välittävän, kulkuneuvojen ja henkilöiden kuljetukseen tarkoitetun, vaijeriohjatun aluksen käyttämä kulkuväylä.

**Huoltoaukko** on kaksiajorataisen tien ajoratoja yhdistävä keskikaistan kulkuaukko kunnossapitoa, erikoiskuljetuksia ja hälytysajoa varten. Huoltoaukko on joko varustettu puomilla tai on ilman puomia.

**Erikoiskuljetusyhteys** on liikenneverkossa vain erikoiskuljetuksien käyttöön tarkoitettu kulkuväylän osa. Erikoiskuljetusyhteys on joko varustettu puomilla tai on ilman puomia.

## Valintakriteeri

Tiet ja kadut

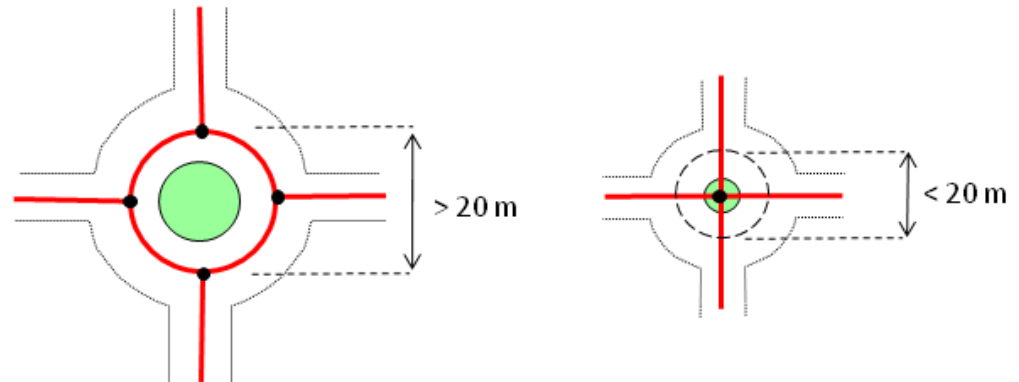
Kaikki tiet ja kadut tallennetaan. Alle 50 m:n mittainen autotie tallennetaan vain, jos se yhdistää kaksi muuta lähekkäin kulkevaa autotietä, eli lyhyitä talojen pihoihin johtavia ajoteitä ei kuvata. Myöskään korttelin sisällä, piha-alueilla, *maa-aineksen ottoalueella tai louhoksella* olevia olevia tieverkon kannalta merkityksettömiä yhteyksiä ei kuvata.

Alle 50 metrin mittainen tie tallennetaan, jos

- sillä on nimi,
- se yhdistää kaksi muuta lähekkäin kulkevaa tietä,
- se on valtion hallinnoiman kävely- ja pyörätien bussipysäkkipisto,
- se on valtion hallinnoiman pysäköinti- ja levähdysalueen pisto,
- se on metsäautotien kääntöpaikka tien päässä,

- se on huoltoaukko tai
- se on erikoiskuljetusyhteys.

Kiertoliittymä kuvataan tieviivalla, jos sen keskilinjan halkaisija on yli 20 m. Tätä pienemmissä kiertoliittymissä liittyvien teiden geometriat solmutetaan keskipisteessä.



Yksityis- ja metsäautotien päässä olevasta kääntymispaikasta tallennetaan tielinjit todellisen sijaintinsa mukaisesti. Erityisesti raskaiden ajoneuvojen kääntymismahdollisuudet kuvataan tieviivana, vaikka kääntymispaikka olisi aluemäinen. Rakennetussa ympäristössä tieviivan päässä oleva kääntymismahdollisuus kuvataan tieviivalla vain, jos ajolenkin keskellä on fyysinen este.

Kun kyseessä on monimutkainen risteys, jossa voi olla yksisuuntaisia tieosia, tieviivojen tallennuksessa kiinnitetään erityistä huomiota liikennevirran kuvaamiseen.

#### Ajopolku

Ajopolku tallennetaan aina. Satunnainen, esimerkiksi puutavaran ajoon tilapäisesti käytetty traktoriura jätetään kuvaamatta. Hevosharjoitteluradat kuvataan ajopolkuina.

Ajopolun vähimmäispituus on 100 m. Vähimmäispituutta lyhyempi ajopolku tallennetaan, jos se yhdistää kaksi paremman tieluokan tietä. Kapeahko ajopolun luonteinen ajoura tai käytöstä poistunut ajopolku voidaan esittää polkuna.

#### Kävely- ja pyörätie

Kävely- ja pyöräteistä tallennetaan muusta liikenneverkosta erillään olevat väylät sekä ne kävely- ja pyörätiet, jotka oja, viheralue tms. erottaa autotiestä. Haja-asutusalueella kävely- ja pyörätien jatkuvuus pyritään säilyttämään pitkien tieosuuksien ollessa kyseessä, vaikka kävely- ja pyörätien erottaisi autotien ajoradasta paikoitellen vain tiemaalaus.

Valtion hallinnoimien kävely- ja pyöräteiden osalta tallennetaan saatujen tietojen perusteella lisäksi reunakivellä autotiestä erotetut yhteydet sekä bussipysäkkipistot, vaikka piston pituus olisi alle 50 metriä.

#### Talvitie

Talviteinä tallennetaan pitkät tai pitkähköt maastoon raivatut kulku-urat, joilla on talviaikana pitempiaikaista liikenteellistä merkitystä. Heikko talvitie voidaan esittää polkuna, kun se on leveydeltään alle 2 m. Talvitie voi olla [VAKAVEDEN](#) tai [VIRTAVESIALUEEN](#) alueella (esim. järven tai joen jäällä).

#### Polku

Polku tallennetaan, kun se johtaa johonkin kohteeseen tai se on muutoin maastossa selvästi havaittavissa. Heikkoja polkuja ei tallenneta. Ylä-Lapin alueella voidaan tallentaa myös heikkokoja polkuja niiden alueellisen merkittävyyden mukaan. Viitoitetut retkeilyreitit tallennetaan vain, kun kulku-ura on maastossa selvästi havaittavissa. Kaikki alle 2 m leveät kuntoradat tallennetaan polkuna. Puistokäytäviä on kerättävä harkiten.

#### Lautta

Tallennetaan saaristolautat, jotka ovat liikenteellisesti merkittäviä. Laivalinjoja eikä isojen autolauttojen reittejä ei tallenneta.

#### Lossi

Tallennetaan kaikki toiminnassa olevat lossit.

#### Huoltoaukko

Huoltoaukot tallennetaan Väylävirastosta saadun tiedon mukaisesti.

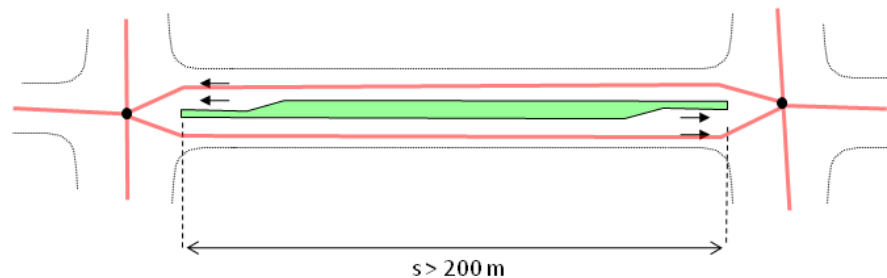
#### Erikoiskuljetusyhteys

Erikoiskuljetusyhteydet tallennetaan Väylävirastosta saadun tiedon mukaisesti.

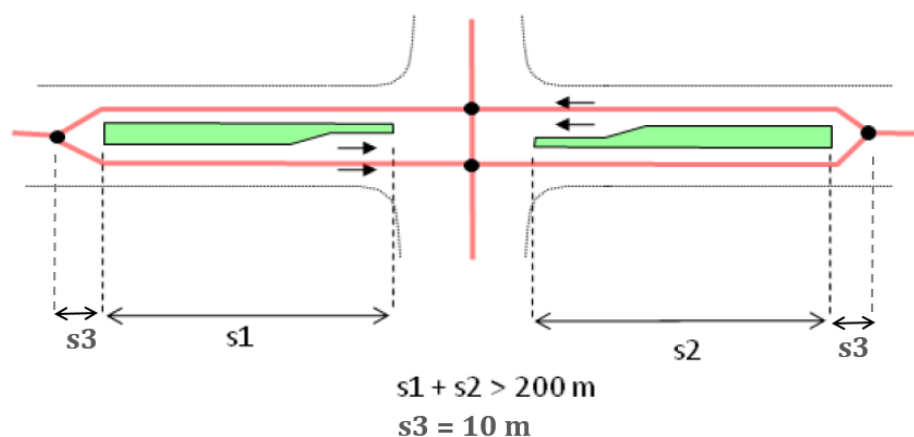
## Muodostaminen

#### Keskiviivaperiaate

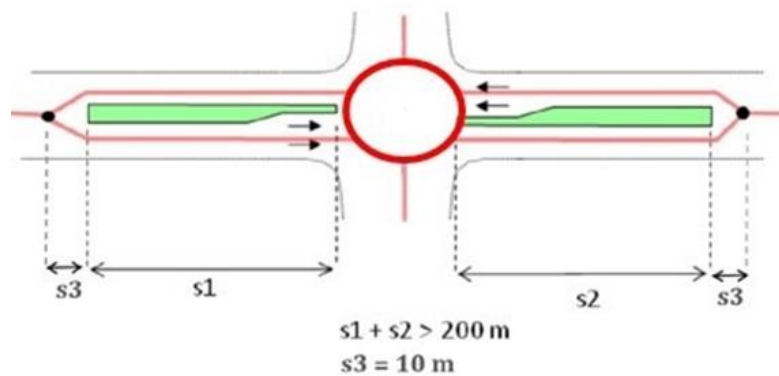
Tieviiva tallennetaan tien keskiviivana. Moottoritien sekä muun kaksiajorataisen tien ajoradat tallennetaan kumpikin erikseen. Ajoradat tallennetaan myös erikseen tapauksissa, jossa niiden välissä on selkeä viherkaistale tai kiinteä ajoeste. Kaksi ajorataa tallennetaan, jos ajoradat on erotettu toisistaan vähintään 200 metriä pitkällä fyysisellä esteellä.



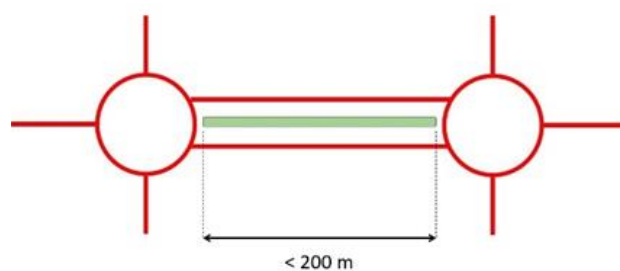
Risteysalueella 2-ajorataisuus voi jatkua risteuksen yli, mikäli risteuksen molemmin puolin ajoradat on erotettu esteellä toisistaan yhteensä vähintään 200 metrin matkalla. Ajoratojen jatkeet digitoidaan yhdistymään 10 metrin etäisyydellä fyysisestä esteestä ( $s_3$ ).



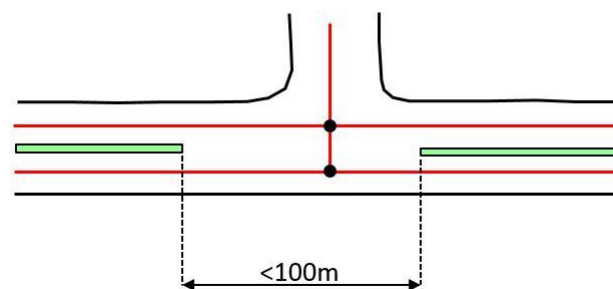
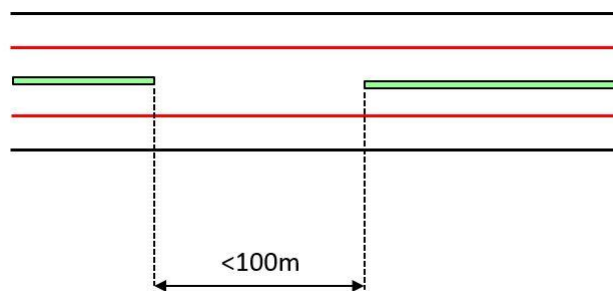
Kiertoliittymä ei katkaise 200 metrin pituuden mittausta ( $s_1+s_2$ ).



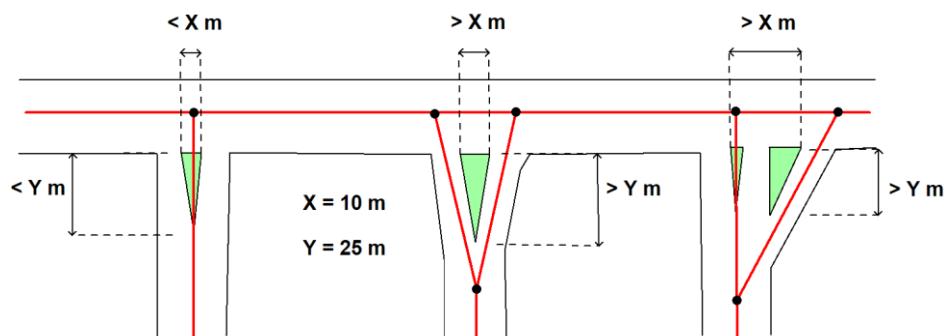
Kiertoliittymien väli kuvataan kaksiajorataisena, vaikka niiden välinen etäisyys olisi alle 200 metriä, jos kiertoliittymien välissä on fyysinen este koko matkalla.



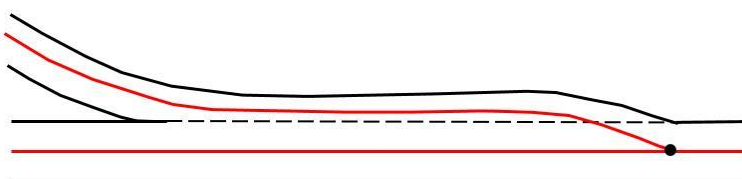
Jos kaksiajorataisten osuuksien välissä on enintään 100 m pitkä yksiajoratainen osuus (ei fyysistä estettä välissä), se yleistetään kaksiajorataiseksi osuudeksi.



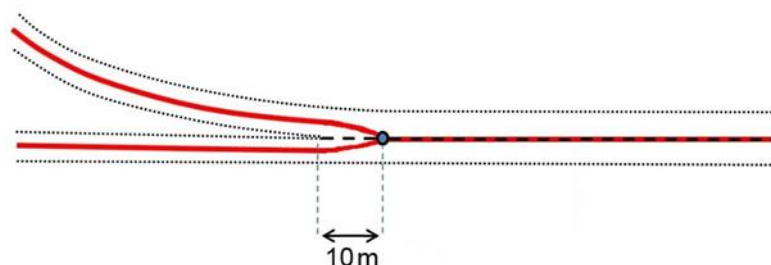
Haaruumakohdat, joissa liikennettä ohjataan fyysisellä liikenteenjakaajalla, esitetään omana geometriana, jos liikenteenjakaajan pituus (Y) on yli 25 m ja jakaajan leveys (X) yli 10 m tai liikenteenjakaajien ulkoreunojen välinen etäisyys on yli 10 m ja pituus yli 25 m.



Jos rampilla on liittymis- tai erkanemiskaista, se digitoidaan omana viivanaan päättyen ko. kaistan loppuun (solmupiste sijoitetaan liittymis- tai erkanemiskaistan päähän).

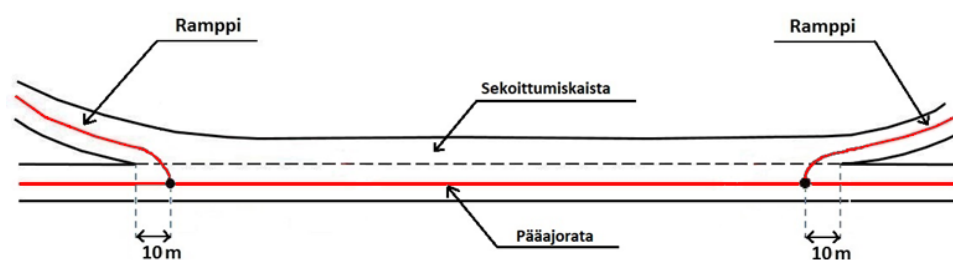


Jos rampin liittymis- tai erkanemiskaista jatkuu omana kaistanaan ajoradan osana, solmupiste digitoidaan 10 m etäisyydelle rampin nokasta.

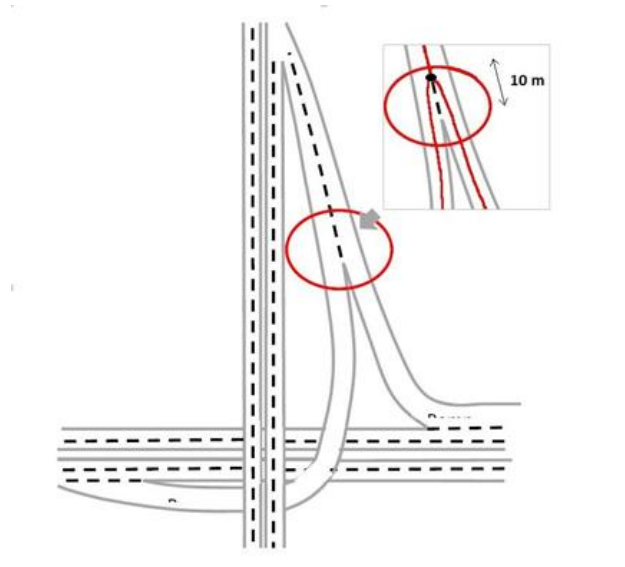


Sekoittumiskaista on kahden sellaisen rampin välinen osuus, joka ei liity maastossa pääajorataan, vaan jatkuu omana kaistanaan pääajoradan rinnalla.

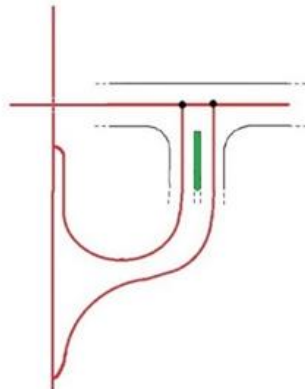
Sekoittumiskaistan keskilinjan geometria muodostetaan siten, että sekoittumiskaistan alussa ja lopussa liittyvät rampit solmutetaan pääajorataan 10 metrin päähän ramppien nokasta.



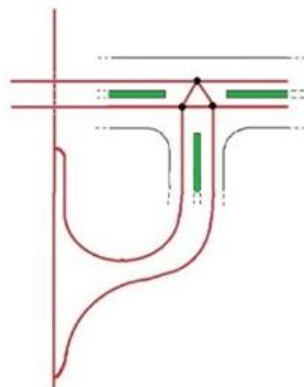
Kun ramppi liittyy toiseen ramppiin, niiden yhdistäminen tehdään 10 metrin päässä fyysisestä jakajasta.



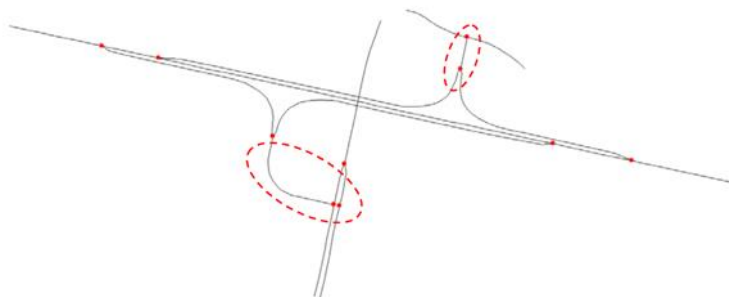
Yksiajorataiseen tiehen yhdistyvät vierekkäiset rampit, jotka on erotettu toisistaan fyysisellä esteellä, kuvataan kahdella solmupisteellä:



Kaksiajorataiseen tiehen yhdistyvät vierekkäiset rampit, jotka on erotettu toisistaan fyysisellä esteellä, kuvataan kolmella solmupisteellä:



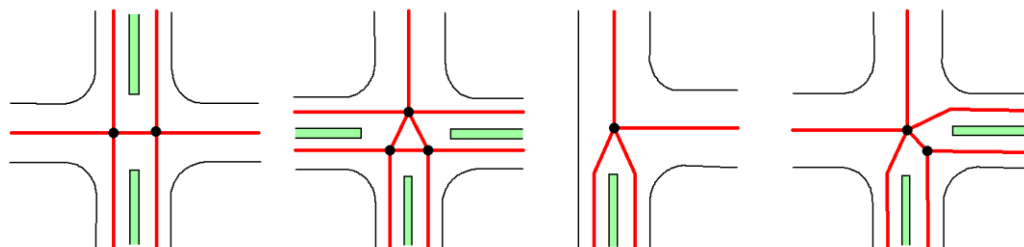
Mikäli kahteen suuntaan ajettavan rampin osan eri ajosuuntiin menevät kaistat on maastossa erotettu ainoastaan kaistamaalauksella, tallennetaan kyseinen rampin osa yhden tieviivan kuvauksella.



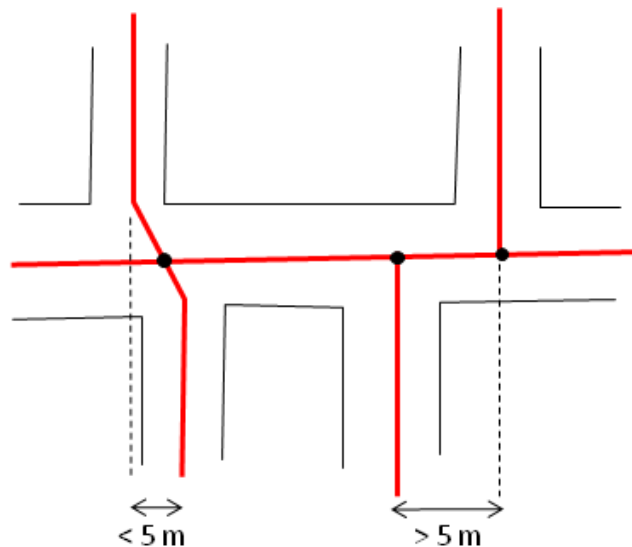
### Verkosto

Tieviivat muodostavat jatkuvan johdonmukaisen kulkuyhteysverkon, ja poikkeustapauksia lukuun ottamatta kaikkien tieviivojen on oltava osa verkostoa. Pääsääntö on, että ylemmät tieviivaluokat (Autotie Ia – Ajotie) ovat aina osa verkostoa, mutta ajopolut ja polut voivat olla verkostosta erillään (esim. kun kaksi peltoaluetta yhdistetään ajopolulla). Tiestön luokittelussa vältetään tilannetta, että ajopoluksi luokitellun ainoan yhteyden jälkeen tiestön luokitus paranee esim. ajoteiksi tai IIIA-teiksi.

Tieviiva on aina yhdistettävä eli solmutettava tien haara- tai risteyskohdassa toiseen tieviivaan. Risteysgeometria toteutetaan siten, että ei muodostu ylimääräisiä solmupisteitä. Solmupisteiden lukumäärä tulee minimoida:



Teiden keskilinjoista mitattuna alle 5 metrin porrastuksissa liittymäkohta muodostetaan yhdellä solmulla. Yli 5 metrin porrastuksissa tulee muodostaa kaksi solmua.



Tien jatkuvuus on säilytettävä myös tien kulkiessa pihan (esim. maatilojen tilakusten läpi on oltava yhteys metsätieverkostoon), liikennealueen (esim. parkkipaikka) tai vastaavan alueen läpi.

#### Digitointisuunta

Osoitteelliset tiet tallennetaan (digitointisuunta) osoitenumeroiden kasvusuunnassa. Tiet, joilla ei ole osoitetietoja, tallennetaan digitointisuunnaltaan tieluokan mukaisesti paremmasta heikompaan suuntaan. Tämän periaatteen mukaisesti tiestön digitointisuunnat osoittavat taajamasta haja-asutusalueelle (=metseen) päin (vrt. ojaiston digitointisuunta osoittaa mantereelta vakavesiä kohti).

#### Kulikutapa

Tieviivojen kulikutapa on pääsääntöisesti käyräviiva. Murtoviivana voidaan tallentaa esimerkiksi keskusta-alueiden kadut tai hyvin lyhyet (< 10 m) tieviivat. Yksittäinen viivasegmentti tulisi olla aina risteyksestä risteykseen (solmupisteestä solmupisteeseen). Viivasegmentti voidaan jakaa osiin ainoastaan tien luokan tai muun yleisen ominaisuustiedon (päällystetieto, tasosijainti, osoitenumerointi, tienumero tai -osanumero) muuttuessa. Viivasegmentin jakamista osiin kulkutavan tai sijaintitarkkuuden perusteella tulee välttää (tallennetaan mieluummin heikompi sijaintitarkkuus).

#### Tasosijainti

Tien ja katujen osat sekä kevytväylät (ajopolku, kävely- ja pyörätie ja polku), jossa ajorata kulkee pinnalla, pinnan yllä (silta tai ylikulku), pinnan alla (silta, rakennus tai muu rakennettu kohde) tai tunnelissa, erotetaan toisistaan. Alikulun ollessa kyseessä alimenevän väylän tasosijainnin luokka on "pinnan alla" ja ylittävän väylän "pinnan yllä". "Tunnelissa"-ominaisuutta käytetään silloin, kun väylä on puhkaistu kallion tai muun maa-aineksen läpi helpottamaan liikennettä.

Vesistöä ylittäessä väylä tallennetaan pinnan yllä kulkevana aina yli 5 m leveän vesistön ollessa kyseessä ja tarvittaessa kapeampienkin vesien kohdalla. Jos autotie ylittää kevytväylän tai muun kulkuväylän, joka kulkee rummussa tai muun hyvin lyhyen sillan alla, voidaan autotien tasosijainnille antaa luokka "pinnalla". Kuitenkin mikäli sillalla on virallinen siltanumero, on se aina erotettava ja annettava tasosijainti "pinnan yllä".



Tieviivan osoitetieto koostuu tien nimestä ja osoitenumeroista. Tien niminä tallennetaan kunnan virallisen osoitejärjestelmän mukaiset tienimet. Osoitenumerot määritetään tieviivasegmentille vasemman ja oikean puolen maksimi- ja minimiosoitenumeroina. Haja-asutusalueilla osoitenumeroiden kasvu tapahtuu etäisyyden suhteessa kuntakohtaisesti (kunnasta riippuen joko 10 m tai 100 m matka kasvattaa osoitenumeroa yhdellä). Samoin kuntakohtaisesti määräytyy, millä puolella (oikea – vasen) on parilliset ja parittomat osoitenumerot. Osoitenumero voi olla myös 0, esim. puiston kohdalla vapaassa numeroinnissa tai hyvin lyhyissä tieviivoissa tai valtateiden tieosuuksilla, joilla ei ole rakennuksia.

Kiertoliittymät (liikenneympyrät) osoitteistetaan siten, että se tien nimi, joka menee liittymästä läpi, tallennetaan myös kiertoliittymän tieviivoille. Tienimiä, jotka alkavat kiertoliittymästä tai päättyvät kiertoliittymään, ei tallenneta kiertoliittymän tieviivoille. Osoitenumeroita ei tallenneta.

Kaksiajorataiset tiet osoitteistetaan siten, että tien molemmilla ajoradoilla tulee olla osoitetieto. Keskialueen puolella, ajoratojen välissä, osoitenumero on 0. Ajoratojen väliin jäävä risteävän tien osa nimetään merkittävemmän risteävän tien mukaan (teiden luokka, liikenteellinen tärkeys tai väylän palvelutaso).

Kunnan virallisen osoitejärjestelmän mukainen tienimi tallennetaan kääntöpaikkalengin tieviivoille.

Tiestöön liittyvät symbolit, tekstit ja selitteet

Tielinjan mennessä tunneliin tallennetaan tunnelin aukko erillisellä symbolilla tielinjalle tunnelin alkupisteeseen. Tunnelin aukko on maasto-1 kohderyhmän symboli (ks. [TUNNELIN AUKKO](#)). Tunnelissa tieviivan tasosijainti on tunnelissa.

[PAIKANNIMENÄ](#) voidaan tallentaa historiallisesti merkittävä tien nimi tekstikohteena ([KULKUVÄYLÄN NIMI](#)), esim. ”Kuninkaantie”. Nimi tallennetaan ainoastaan paikkakunnalla yleisesti tunnetuille ja yleistä merkitystä omaaville kohteille. Myös yleisesti tunnettu talvitien nimi voidaan tallentaa paikannimenä ([KULKUVÄYLÄN NIMI](#)). Pitkien tieosuuksien nimiä ei tallenneta (esim. Runon ja rajan tie, Sininen tie). Katujen ja rakennuskaavateiden nimiä ei tallenneta paikannimenä. Myös kävely- ja pyörätie tai ajopolku voidaan varustaa nimellä ([KULKUVÄYLÄN NIMI](#)), jos nimi on yleisesti tunnettu tai tarvittaessa selitteellä.

Tieviivan selite tallennetaan erillisenä tekstikohteena ([KULKUVÄYLÄN SELITE](#)). Maanmittaustoimituksessa virallisesti perustettujen ja raivattujen moottorikelkkareittien osalta tallennetaan kulkuväylän selitteeksi ”Moottorikelkkareitti”. Moottorikelkkaurille ei tallenneta selitettä.

## **Ominaisuustiedot**

Tallennettaessa tieviivaa määritetään tieviivan luokka, päällystetieto, tieviivan tasosijainti, yleisten teiden osalta tienumero ja –osanumero, tien tai kadun nimi ja osoitenumerot, mahdollinen yksisuuntaisuus tieto ja valmiusaste.

Luokka

Autotie Ia (12111)

Autotie Ib (12112)

Autotie IIa (12121)

Autotie IIb (12122)

Autotie IIIa (12131)

Autotie IIIb (12132)

Ajotie (12141)

Huoltoaukko ilman puomia (12153)

Huoltoaukko puomilla (12154)

Erikoiskuljetusyhteys ilman puomia (12155)

Erikoiskuljetusyhteys puomilla (12156)

Ajopolku (12316)  
 Kävely- ja pyörätie (12314)  
 Talvitie (12312)  
 Polku (12313)  
 Lautta (12151)  
 Lossi (12152).

Luokkien Autotie Ia – Autotie IIIb sekä Ajotien luokka määritetään tien liikennekelpoisuuden mukaan. Liikennekelpoisuuteen vaikuttavat ensisijaisesti ajoratojen ja -kaistojen lukumäärä sekä tien leveys, jolla tarkoitetaan varsinaisen ajoradan leveyttä. Milloin tien liikennekelpoisuus on pinnan laadun ja tien mäki-syyden tai mutkaisuuden takia huomattavasti tien leveyden edellyttämää luokkaa alhaisempi, se tallennetaan lähinnä alemman luokan tienä. Tien luokka määräytyy tien keskikunnon perusteella, joten lyhyitä keskimääräisesti parempia tai huonompia kohtia ei erotella.

Tiestön luokituksessa tulee yksittäisen tien luokkaa määrättäessä tarkastella laajempaa kokonaisuutta ja kiinnittää huomiota tieluokituksen hierarkisuuteen.

2-ajorataisten tieosuuksien molempien ajoratojen luokka määritetään samanluokkaiseksi kuin muukin osa kyseistä tietä. Kiertoliittymän luokka määritetään samanluokkaiseksi kuin se tie, jonka osana kiertoliittymä on. Ramppien luokka määritetään kuten muidenkin teiden luokat.

Luokkien määrittely:

Haja-asutusalueen tiet ja kadut:

Autotie Ia: moottoritien kaksi- tai useampikaistainen ajorata.

Autotie Ib: muun kaksiajorataisen kuin moottoritien kaksi- tai useampikaistainen ajorata tai yksiajoratainen, kaksi- tai useampikaistainen autotie, ajoradan leveys on yli 8 m.

Autotie IIa: yksiajoratainen, kaksikaistainen, ajoradan leveys on 6,5 - 8 m.

Autotie IIb: yksiajoratainen, kaksikaistainen, ajoradan leveys on 5 - 6,5 m.

Autotie IIIa: yksiajoratainen, yksikaistainen, ajoradan leveys on 4 - 5 m.

Autotie IIIb: yksiajoratainen, yksikaistainen, ajoradan leveys on 3 - 4 m.

Ajotie: yksiajoratainen, yksikaistainen, ajoradan leveys on alle 3 m.

Ajoharjoittelurata tallennetaan IIIa-luokan [TIEVIIVANA](#).

Vesistöjen välillä oleva veneiden siirtämiseen tarkoitettu kenttäradan tyyppinen kulkuyhteys tallennetaan irrallisena ajopolkuna, ja varustetaan selitteellä kenttärata. Pitkospuin varustettu polun osa tai kapulatie tallennetaan polkuna. Pitkospuin varustettuun polun osaan tallennetaan päällystetiedoksi ”kestopäällyste”. Talvitielelle tallennetaan päällystetiedoksi ”päällystämätön”.

Taajaan asutun alueen tiet ja kadut:

Pääkadulla (pääväylällä) tarkoitetaan läpiajoliikenteen käytössä olevaa autotietä. Tällaisia teitä ovat valtatie ja kantatie, naapurikuntien yhdystiet ja kaupunginosa yhdistävät kadut (väylät). Pääkadun luokka määritetään tien liikennekelpoisuuden perusteella edellä esitetyn luokituksen mukaisesti.

Kokoojakadulla (kokoojäväylällä) tarkoitetaan väylää, joka välittää liikennettä asunto- tms. kaduilta läpiajoliikenteelle tarkoitettulle autotielle. Kokoojakadun luokka määritetään tien liikennekelpoisuuden perusteella edellä esitetyn luokituksen mukaisesti.

Liityntäkadulla (liityntäväylällä) tarkoitetaan tavallista asuntokatua, hidaskatua ja pihakatua sekä teollisuus- ja liikekatua. Liityntäkadut tallennetaan IIIa-luokan mukaisena. Ajotien luokka määritetään kuten haja-asutusalueella.

Kävelykatu tallennetaan IIIa-luokan mukaisena. Esterakennelma tallennetaan kävelykadun alku- ja loppupäähän vain silloin kun sellainen on maastossa (ks. [TIESYMBOLI](#)).

#### Tienumero

Väyläviraston ylläpitämien teiden numerot tallennetaan tierekisterin mukaisesti. Eritasoristeyksen "rampeilla", kiertoliittymillä (liikenneympyröillä) ja erikoiskuljetusreiteillä on omat tienumeronsa. Numeron vaihtumiskohta paikannetaan mahdollisimman tarkasti. Eurooppatie-numeroita ei tallenneta. Yksityisille teille ei tallenneta tienumeroita. Tienumero tallennetaan lisäksi kartografisena selitteinä (ks. [TIETEKSTI](#)),

#### Tieosanumero

Väyläviraston ylläpitämien teiden tieosanumerot tallennetaan tierekisterin mukaisesti tieviivan ominaisuustietona. Kaikki tienumerolla varustetut tiet jakautuvat tieosiin, jotka on numeroitu juoksevalla numerolla ykkösestä alkaen. Jos tienumero tai tieosanumero vaihtuu muualla kuin teiden risteyksessä (solmupisteessä), viivasegmentti katkaistaan vaihtumiskohdasta, ja kullekin viivasegmentille tallennetaan oikeat ominaisuustiedot. Vaihtumiskohta pyritään paikantamaan mahdollisimman tarkasti.

Tieosanumeroita ei tallenneta (kartografisina) selitteinä.

#### Hallinnollinen luokka

Hallinnolliset luokat ovat: valtio (maantiet), kunta (kadut) ja yksityinen (yksityistiet).

#### Päällystetieto

Päällystetiedon luokat ovat: kestopäällyste ja päällystämätön. Asfaltti- tai öljysorapäällysteinen tai sirotepintainen tie on kestopäällystetty. Sirotepinta tarkoittaa päällysteen karhentamista kiviaineksella esimerkiksi urapaikkauksen yhteydessä. Betoni-, mukulakivi-, noppakivi- ja nupukivikadut ovat kestopäällystettyjä.

Päällystämätön autotie on sorapäällysteinen tie. Tie, jonka sorapinta on kevyesti sidottu bitumilla, luokitellaan myös päällystämättömäksi. Päällystetiedon luokan oletusarvo on Autotie Ia – Autotie IIb -luokilla kestopäällyste ja Autotie IIIa, Autotie IIIb ja Ajotie -luokilla päällystämätön. Jos päällysteluokka poikkeaa oletusarvon mukaisesta, se on muutettava jokaisella tieviivasegmentillä Talvitiien päällystetieto on "päällystämätön". Pitkospuin varustettuun polun osaan tallennetaan päällystetiedoksi "kestopäällyste".

#### Valmiusaste

Valmiusasteen luokat ovat: suunnitteilla, rakenteilla ja käytössä. Rakenteilla oleva tie tai katu tallennetaan silloin, kun rakennustyöt on aloitettu ja tien sijainti ja tien luokka on määritettävissä. Ainoastaan Autotie Ia – Autotie IIIa luokille voidaan tallentaa valmiusasteeksi rakenteilla. Valmiusaste suunnitteilla tallennetaan ainoastaan poikkeustapauksessa, kun kyseessä on kansallisesti merkittävä tiehanke (esim. Kehä II Helsingissä), joka halutaan saada varhaisessa vaiheessa yleisille maastokartoille. Suunnitteilla oleva tie tallennetaan Tiehallinnon toimittamista digitaalisista tiedoista tai tiesuunnitelmakartoista.

Käytöstä poistettu tie erotetaan liikenneverkosta tallentamalla liittymäkohtaan esterakennelma (ks. [TIESYMBOLI](#)) ja tarvittaessa katkaisemalla yhteys verkkoon.

#### Yksisuuntaisuus

Tien yksisuuntaisuus voidaan määrittellä joko digitointisuuntaiseksi tai sitä vastaan. Tiedot autoteiden yksisuuntaisuudesta taajama-alueilla saadaan kuntien liikennesuunnitteluviranomaisilta ja varmistetaan maastokäynneillä.

Tasosijainti

Tasosijainnin luokat ovat: pinnan alla tasot 1-3, pinnalla ja pinnan yllä tasot 1-5 sekä tunnelissa. Pinnan yllä ja pinnan alla tasoista taso 1 on lähinnä maanpintaa.

Tien nimi

Tielle tallennetaan kunnan osoitejärjestelmän mukainen nimi. Kunnasta riippuen nimi voi olla suomen-, ruotsin- tai saamenkielinen. Kaksikielisissä kunnissa tien nimi tallennetaan kielilain mukaisesti. Tien nimet saadaan Väestörekisterikeskuksen RHR-tiedoista ja kuntien opaskartoista.

Osoitenumero

Osoitenumerotiedot ovat minimi vasen, maksimi vasen, minimi oikea ja maksimi oikea (ks. muodostaminen). Osoitenumerot saadaan Väestörekisterikeskuksen RHR-tiedoista ja kuntien opaskartoista.

## 4.1.2 Tiesymboli

### *Määritelmä*

**Esterakennelma** on tiestön normaalin käytön estävä pysyvä rakennelma kuten esim. puomi, kaivanto tms. Esterakennelmana tallennetaan sellaiset esteet, joita ei voida henkilövoimalla poistaa. Kevyempiä esteitä kuten pieniä betoniporsaita ei tallenneta.

**Lauttasymboli** ja **Lossisymboli** tallennetaan kartografisina symboleina.

### *Valintakriteeri*

**Esterakennelma:** Kaikki, joilla on liikenteellistä merkitystä. Esterakennelma tallennetaan aidassa olevan portin kohdalle, jos tie jatkuu aidatun alueen läpi ja portilla on tarkoitus estää tiellä kulku. Kävelykatu erotetaan autotiestä esterakennelmalla vain, jos maastossa on todellinen este.

**Lauttasymboli** ja **Lossisymboli** tallennetaan tilan salliessa kartografisina symboleina aina vastaaviin [TIEVIIVOIHIN](#) yhdistettynä.

### *Muodostaminen*

**Esterakennelma** tallennetaan pisteenä tieviivalle. Symbolin suunta tulee tieviivasta.

**Lautta- ja lossisymboli** tallennetaan pisteenä [VESIKULKUVÄYLÄÄN](#). Symbolin suunta annetaan väylän suuntaisesti.

### *Ominaisuustiedot*

Luokka  
Esterakennelma (12200)  
Lauttasymboli (12192)  
Lossisymboli (12193)

## 4.1.3 Tieteksti

### *Määritelmä*

Tietekstinä tallennetaan kartografiset tekstit teiden tie- ja lauttanumeroista.

Tiestöön liittyvien paikannimien ja selitteiden tallentamisesta, ks. [TIEVIIVA](#).

**Valintakriteeri**

Tekstien tallentaminen ja sijoittelu ratkaistaan kartografisin perustein siten, että tarvittava informaatio välittyy, mutta pinta-alaa (esim. 1:20 000 karttalehteä) kohden tietoja ei esitetä liikaa.

**Muodostaminen**

Tietekstit ovat aina yhdistettyinä [TIEVIIVAAN](#).

**Autotien tienumero:** Yleiset tiet jaetaan kolmeen luokkaan: E-,valta- tai kanta-tien numero (yksi- tai kaksinumeroinen tienumero), maantien numero (kolmi- tai nelinumeroinen tienumero) ja paikallistien numero (viisinumeroinen tienumero). Tienumerotekstin tallennus tehdään osoittamalla lähintä tieviivaa ja antamalla tekstin siirtymäpiste numeron vasempaan alanurkkaan. Teksti tallennetaan tien suuntaisena antamalla tekstin suuntapiste. Tienumeroteksti tallennetaan yleensä enintään kerran karttalehden (1:20 000) alueelle.

**Autotien lauttanumero:** Tien osana olevan lautan tai lossin numero tallennetaan ELY-keskuksen silta- ja lauttapaikkakartan mukaisesti tekstipisteenä lauttareitin päälle tai siirtymällä lauttareitin viereen. Lauttareittiin liittyy aina myös tienumero.

**Ominaisuustiedot**

Luokka  
Paikallistien numero (12181)  
Maantien numero (12182)  
E-, Valta- tai Kantatien numero (12183)  
Autotien lauttanumero (12106)

**4.2 Rautatiestö****4.2.1 Rautatie****Määritelmä**

Henkilö- ja/tai tavaraliikenteen käyttämä kiskoilla varustettu kulkuväylä sivuraiteineen.

**Valintakriteeri**

Henkilö- ja/tai tavaraliikenteen käytössä olevat radat sivuraiteineen, metroradat sekä raitio- ja pikaraitiotiet. Asemilla ja ratapihoilla tallennetaan ainakin uloimet ja muut merkittävät raiteet sekä kaikki yksittäiset pistoraiteet.

Kapearaiteiset rautatiet tallennetaan, mikäli ne ovat maastossa liikuttaessa selvästi näkyvissä. Suljetuilla teollisuusalueilla olevia lyhyitä (<100 m) radanpätkiä ei talleteta.

**Muodostaminen**

Keskiviivaperiaate

Tallennetaan raiteen eli kiskoparin keskiviivana. Rautatiet muodostavat jatkuvan johdonmukaisen kulkuyhteysverkoston. Kaksi- tai kolmiraiteisen rautatien kukin raide tallennetaan erikseen.

Raideluokka

**Rautatie** on henkilö- ja/tai tavaraliikenteen käyttämä kiskoilla varustettu kulkuväylä sivuraiteineen.

**Metro** on metroliikenteelle tarkoitettu muusta rautatieverkosta erillään kulkeva raideliikenneväylä.

**Raitiotie** on raitiovaunuille tarkoitettu katuliikenteen yhteydessä kulkeva raideliikenneväylä.

**Pikaraitiotie** on raitiovaunuille tarkoitettu raideliikenneväylä, joka kulkee joko erillään tai yhdistettynä ajoneuvoliikenteestä, mutta pääsääntöisesti erillään muusta liikenteestä.

**Kapearaiteinen rautatie** on rautatie, jonka raideleveys on 600-750 mm.

#### Tasosijainti

Tallennettaessa erotetaan toisistaan rautatien osat, jossa rautatie kulkee pinnalla, pinnan yllä (silta tai ylikulku), pinnan alla tai tunnelissa. Alikulun ollessa kyseessä alimenevän rautatien tasosijainnin luokka on ”pinnan alla” ja ylittävän rautatien ”pinnan yllä”. ”Tunnelissa”-ominaisuutta käytetään silloin, kun rautatie on puhkaistu kallion tai muun maa-aineksen läpi helpottamaan liikennettä.

Vesistöä ylitettäessä rautatie tallennetaan pinnan yllä kulkevana aina yli 5 m leveän vesistön ollessa kyseessä ja tarvittaessa kapeampienkin vesien kohdalla. Jos rautatie ylittää kevytväylän, joka kulkee rummussa tai muun hyvin lyhyen sillan alla, voidaan rautatien tasosijainnille antaa luokka ”pinnalla”.

#### Sähköistys

Sähköistyksen luokat ovat sähköistetty, sähköistämätön ja luokittelematon. Rautatien sähköistys osoitetaan lisäksi sähköistyssymbolilla keskimäärin 1000 metrin välein (ks. [RAUTATIEN SYMBOLI](#)).

#### Valmiusaste

Valmiusasteen luokat ovat: valmis, rakenteilla, käytöstä poistettu ja suunnitteilla. Rakenteilla oleva rautatie tallennetaan silloin, kun rakennustyöt on aloitettu ja rautatien sijainti määritettävissä. Rautatie tallennetaan käytöstä poistettuna, jos liikennöinti rataosalla on lopetettu, mutta kiskoja ei ole purettu. Jos kiskot on purettu, kohde luokitetaan nykyisen käytön mukaisesti.

#### Rautateihin liittyvät symbolit

Käytöstä poistetulle rautatielle tallennetaan lisäksi käytöstä poistetun symboli (ks. [RAUTATIEN SYMBOLI](#)). Kohde poistetaan tietokannasta kun kiskot on poistettu maastosta.

### **Ominaisuustiedot**

#### Luokka

Rautatie (14111,14112)

Kapearaiteinen rautatie (14121)

Metro (14131)

Raitiotie, erillinen raitioliikenteen väylä (14141)

Raitiotie, yhdistetty raide- ja ajoneuvoliikenteen väylä (14142)

Pikaraitiotie, erillinen raitioliikenteen väylä (14151)

Pikaraitiotie, yhdistetty raide- ja ajoneuvoliikenteen väylä (14152).

#### Tasosijainti

Tasosijainnin luokat ovat: pinnan alla, pinnalla ja pinnan yllä tasot 1-5 sekä tunnelissa.

#### Valmiusaste

Valmiusasteen luokat ovat: valmis, rakenteilla, käytöstä poistettu ja suunnitteilla.

Sähköistys

Sähköistyksen luokat ovat: sähköistetty, sähköistämätön ja luokittelematon.

## 4.2.2 Rautatieliikennepaikka (14200)

### **Määritelmä**

[RAUTATIEN](#) käyttämä liikennepaikka.

### **Valintakriteeri**

Kaikki Väyläviraston määrittelemät sekä metron liikennepaikat.

### **Muodostaminen**

Tallennetaan pisteenä pääraiteelle. Piste tallennetaan aseman hallintorakennuksen kohdalle tai jos hallintorakennus puuttuu liikennepaikan laiturirakennelman keskipisteen kohdalle.

Rautatieliikennepaikalle voidaan tallentaa nimi ([RAUTATIELIIKENNEPAIKAN NIMI](#)). Nimi tallennetaan vain niiden rautatieliikennepaikkojen yhteyteen, joilla on henkilö- tai tavaraliikennettä.

## 4.2.3 Rautatien symboli

### **Määritelmä**

[RAUTATIEN](#) ominaisuustietoja osoittava kartografinen symboli.

### **Valintakriteeri**

Tallennetaan pisteenä maastokartan 1:20 000 mukaan kartografisesti sopiviin paikkoihin ottaen huomioon karttalehden rajaus ja muut kohteet.

### **Muodostaminen**

Symboli tallennetaan pisteenä rautatie-viivalle keskimäärin 1000 m:n välein, symbolin suunta viivan mukaan.

### **Ominaisuustiedot**

Luokka  
Sähköistyssymboli (14191)  
Käytöstä poistetun symboli (14192).

## 4.3 Vesikulkuväylästä

### 4.3.1 Ankkuripaikka (16600)

#### **Määritelmä**

Vesikulkuväylän varrella oleva turvallinen pysähdyspaikka.

#### **Valintakriteeri**

Kaikki merikartoilla esiintyvät.

#### **Muodostaminen**

Tallennetaan pisteenä.

### 4.3.2 Hylky

#### **Määritelmä**

Merenkululle haitallinen tai vaarallinen hylky.

**Valintakriteeri**

Vain merikartoilla esitetyt.

**Muodostaminen**

Tallennetaan pisteenä. Lisäksi tallennetaan [HYLYN SYVYYS](#) erillisenä teksti-kohteena merikartan mukaisesti.

**Ominaisuustiedot**

Luokka  
Pinnalla (16712)  
Syvyys tuntematon (16721)  
Syvyys tunnettu (16722).

**4.3.3 Hylyn syvyys (16703)****Määritelmä**

[HYLYN](#) viereen tallennettava hyllyn syvyyttä osoittava luku.

**Valintakriteeri**

Vain Syvyys tunnettu –luokan hilyille tallennetaan syvyys.

**Muodostaminen**

Tallennetaan tekstinä [HYLYN](#) viereen. Syvyys tallennetaan metreinä yhdellä desimaalilla, luku ilman laatua.

**4.3.4 Turvalaite****Määritelmä**

Väyläviraston ylläpitämät ja merkitsemät tai ko. viraston hyväksymät vesiväylien turvalaitteet.

**Valintakriteeri**

Kaikki Väyläviraston meri- ja veneilykartoilla esitetyt.

**Muodostaminen**

Tallennetaan rakennelman keskipisteenä. Tallennettaessa määritetään turvalaitteen luokka.

Turvalaitteen nimi tallennetaan, jos se on yleisesti tunnettu ([TURVALAITTEEN NIMI](#)).

Turvalaitteen selite tallennetaan merikartan mukaisesti ([TURVALAITTEEN SELITE](#)). Kummelin kirjaintunnus tallennetaan turvalaitteen selitteenä.

**Ominaisuustiedot**

Luokka  
Turvalaitteet jaotellaan kiinteisiin ja kelluviin turvalaitteisiin.

Kiinteiden turvalaitteiden luokat ovat:

Kummeli (16121) on pienehkö, yleensä saaren tai niemen kärkeen useimmiten kivistä rakennettu kartion tai katkaistun kartion muotoinen, valkoiseksi maalattu ja valaisematon rakennelma.

Linjaloisto (16125) on merkkivalo, joka kiinteällä tai vilkkuvalla valolla yhdessä toisen linjaloiston kanssa osoittaa väylän suunnan tietyllä kohdalla.

Linjamerkki (16120) osoittaa yhdessä toisen linjamerkin kanssa väylän suunnan tietyllä kohdalla. Linjamerkki on rakennettu maastoon kiinteästi.

Loisto (16124) on merkkivalo, joka kiinteällä tai vilkkuvalla valolla ohjaa väylällä liikkuva.



Merimajakka (16126) on merenkulkijoille tarkoitettu tornimainen paikanmäärittyskohde ulkomerellä tai rannikon läheisyydessä. Se lähettää vilkkuvaloa. Tunnusmajakka (16122) on merimajakkan tapainen rakennelma, kuten esimerkiksi käytöstä poistettu merimajakka. Se on valaisematon ja yleensä havaittavissa vain päiväsaikaan. Tutkamerkki on reunamerkin kaltainen tutka- ja/tai valoheijastimella (Valaistu tutkamerkki 16128) taikka vain tutkamajakalla (Tutkamerkki 16127) varustettu merkki.

Kelluvien turvalaitteiden luokat ovat:

Merimerkki on: Vasen viitta (16141), Oikea viitta (16142), Pohjoisviitta (16143), Eteläviitta (16144), Itäviitta (16145), Länsiviitta (16146), Karimerkki (16147), Turvavesimerkki (16148) tai Erikoismerkki (16149). Viitta on väylän ja sitä rajoittavan matalikon merkinä oleva ankkuroitu salko. Sen väriyty, huippumerkki ja heijastimet osoittavat väylän sijainnin matalikon suhteen.

Reunamerkin lisämääre on: Vasen (16201), Oikea (16202), Pohjois (16203), Etelä (16204), Itä (16205) tai Länsi (16206). Reunamerkki on viitan näköinen, huomattavan suurikokoinen, pohjaan rakennettu kiinteä turvalaite.

Valaistun reunamerkin lisämääre on: Vasen (16211), Oikea (16212), Pohjois (16213), Etelä (16214), Itä (16215) tai Länsi (16216).

Pohjois-, etelä-, itä- ja länsimerkit ovat ns. kardinaalimerkkejä. Merkin laji osoittaa väylän sijainnin matalan suhteen. Vasen- ja oikea merkki ovat ns. lateraalimerkkejä. Merkit sijoitetaan nimelliskulkusuunnan mukaisesti väylän oikealle ("vihreä lateraali") ja vasemmalle puolelle ("punainen lateraali"). Karimerkki osoittaa laajuudeltaan pientä matalaa, esimerkiksi yksittäistä lohkareta. Turvavesimerkki osoittaa, että merkin kohdalla ja ympäristössä on riittävästi vettä.

Viittapoijun (16151-16159), Poijun (16161-16169), Valopoijun (16171-16179), Jääpoijun (16181-16189) ja Valojääpoijun (16191-16199) lisämääre on: Vasen, Oikea, Pohjois, Etelä, Itä, Länsi, Kari, Turvavesi tai Erikois. Viittapoiju on muovista tai alumiinista tehty viitta. Siinä on valo, mutta ei huippumerkkiä. Poiju on kelluva laite, joka on ankkuroitu pohjaan. Siinä on merkin lajin mukainen väriyty. Jääpoiju on poijun tapainen yleensä kartion muotoinen laite, jossa ei ole huippumerkkiä. Sen väriyty osoittaa merkin lajin.

### 4.3.5 Vesikulkuväylä

#### **Määritelmä**

Viralliset merkityt laivaväylät ja venereitit sekä niihin liittyvät laivaväylälinjat ja venereittilinjat. Laivaväylälinja ja venereittilinja on väylän ja reitin suunnan osoittava varsinaisen väylän ja reitin linjamerkkien välinen vesikulkuväylän osa.

#### **Valintakriteeri**

Kaikki yleiset vesikulkuväylät (ml. yleiset paikallisväylät)

#### **Muodostaminen**

Tallennetaan viivana. Tallennettaessa määritetään vesikulkuväylän luokka, väylän kulkusuvyvyys ja väylän kulkusuunta merikartan mukaisesti. Alikulkukorkeus on erillinen tekstikohde (ks. [VESIKULKUVÄYLÄN TEKSTI](#)).

#### **Ominaisuustiedot**

Luokka  
Laivaväylä (16511)  
Venereitti (16512)  
Laivaväylälinja (16521)  
Venereittilinja (16522).

### 4.3.6 Vesikulkuväylän kulkusuunta

#### **Määritelmä**

[VESIKULKUVÄYLÄÄN](#) tallennettava nuolenmuotoinen kartografinen symboli, joka osoittaa väylän kulkusuunnan.

Nimelliskulkusuunta osoittaa väylän suunnan suhteessa oikean- ja vasemmanpuoleisiin lateraalimerkkeihin (vihreä merkki jää oikealle ja punainen vasemmalle). Suunta on yleensä ulkomereltä satamaan ja sisävesillä latvavesiä kohti. Suunta on osoitettu merikartoilla väylään liittyvällä nuolimerkinnällä. Suositeltu tai pakollinen kulkusuunta on määriteltä silloin, kun väylän liikennetiheys on suuri ja samaan paikkaan johtaa useita väyliä

#### **Valintakriteeri**

Tallennetaan kaikille [VESIKULKUVÄYLILLE](#).

#### **Muodostaminen**

Tallennetaan pisteenä [VESIKULKUVÄYLÄLLE](#) kartografisesti sopiviin paikkoihin. Jokaisella väylällä tulee olla vähintään yksi symboli. Nuolen tulee osoittaa kulkusuuntaan.

#### **Ominaisuustiedot**

Luokka  
Nimelliskulkusuunta (16505)  
Suositeltu kulkusuunta (16506)  
Pakollinen kulkusuunta (16507).

### 4.3.7 Vesikulkuväylän teksti

#### **Määritelmä**

Vesikulkuväylän kulkusyvyys sekä alikulkukorkeus sillan tai sähkölinjan kohdalla.

#### **Valintakriteeri**

Kulkusyvyys tallennetaan kaikille [VESIKULKUVÄYLILLE](#). Sillan ja sähkölinjan alikulkukorkeus väylän kohdalla tallennetaan vain, jos se on esitetty merikartalla.

#### **Muodostaminen**

Tallennetaan tekstinä [VESIKULKUVÄYLÄLLE](#) maastokartan 1:20 000 mukaan kartografisesti sopiviin paikkoihin niin, että jokaisella väylällä on vähintään yksi symboli. Tekstin suunta viivan mukaan. Väylän kulkusyvyys ja alikulkukorkeus tallennetaan metreinä yhdellä desimaalilla (esim. 9.0).

#### **Ominaisuustiedot**

Luokka  
Kulkusyvyys, 2.2 mm teksti (16503)  
Kulkusyvyys 1.8 mm teksti (16504)  
Alikulkukorkeus (16508).

## 4.4 Johtoverkosto

### 4.4.1 Muuntaja (22100)

#### **Määritelmä**

Sähköverkon kiinteä laite, jolla muutetaan sähkövirran jännitettä.

**Valintakriteeri**

Kaikki kerättävään vähintään 20 kV sähkölinjaan liittyvät muuntajarakennelmat. Muuntokaappeja (esim. 2 m \* 2 m kokoisia koppimuuntajia) ei kuvata. Isot ja merkittävät muuntajarakennelmat, jotka eivät kuitenkaan ole rakennuksia, kuvataan muuntaja -kohteina, vaikka ne eivät liity sähkölinjaan.

**Muodostaminen**

Tallennetaan pisteenä rakennelman keskipisteen mukaisesti.

**4.4.2 Muuntoasema (22200)****Määritelmä**

Sähkön muuntamiseen ja jakeluun käytettäviä laitteita sisältävä aidattu kenttä.

**Valintakriteeri**

Kaikki.

**Muodostaminen**

Muuntoasema tallennetaan sulkeutuvana viivana ympäröivän aidan kohdalle. Muuntoaseman reunaviiva tallennetaan aina myös [AITANA](#) niin, että geometriat ovat päällekkäin. Muuntoaseman alueella olevat rakennukset ja rakennelmat tallennetaan erikseen. Muuntoasemaviiva katsotaan sähköverkon osaksi ja muuntoasemaviiva voi yhdistyä [SÄHKÖLINJOIHIN](#). Sähkölinjoja ei kuvata suljetun muuntoasemaviivan sisäpuolella.

**4.4.3 Putkijohdon symboli****Määritelmä**

[PUTKIJOHTOON](#) tallennettava kartografinen symboli, joka osoittaa viivan luokan.

**Valintakriteeri**

Tallennetaan linjalle noin 1000 m:n välein kartografisesti sopiviin paikkoihin ottaen huomioon muut kohteet.

**Muodostaminen**

Tallennetaan pisteenä viivalle, symboli yhdistetään viivaan ja se saa suunnan viivan mukaan.

**Ominaisuustiedot**

Luokka  
Kaasu (26191)  
Kiinteä aine (26192)  
Lämpö (26193)  
Vesi (26194)  
Vesihöyry (26195)  
Viemäri (26196)  
Öljy (26197).

**4.4.4 Putkijohto****Määritelmä**

Kiinteän aineen, nesteen tai kaasun siirtoon tarkoitettu putkimainen rakennelma.

**Valintakriteeri**

Merkittävät vedenalaiset putkijohdot sekä merkittävät maakaasu -, vesijohto- ja kiinteän aineen yms. putket haja-asutusalueella. Putkijohtolinjojen sijainnin tulee olla pysyvästi maastossa havaittavissa.

**Muodostaminen**

Tallennetaan viivana putken keskilinjan mukaisesti. Tallennettaessa määritetään putkijohdon luokka ja putkijohdon tasosijainti. Lisäksi viivan keskelle tallennetaan [PUTKIJOHDON SYMBOLI](#) (kartografinen).

**Ominaisuustiedot**

Luokka  
 Kaasujohto (26111)  
 Kiinteän aineen johto (26112)  
 Lämpöjohto (26113)  
 Vesijohto (26114)  
 Vesihöyryjohto (26115)  
 Viemärijohto (26116)  
 Öljyjohto (26117).

Putkijohdon luokka ilmaisee putkea pitkin kulkevan aineen laadun.

Tasosijainti  
 Tasosijainnin luokat ovat pinnan alla, pinnalla ja pinnan yllä.  
 Pinnan alla-tasosijainti tallennetaan vain kaasuputkille.

**4.4.5 Suurjännitelinjan pylväs (22392)****Määritelmä**

Jännitteeltään 110 kV tai sitä suuremman sähkölinjan kannatinpylväs.

**Valintakriteeri**

Kaikki.

**Muodostaminen**

Tallennetaan pisteenä [SÄHKÖLINJALLE](#). Stereotyöskentelyssä korkeusasema (z-koordinaatti) mitataan maan pinnasta. Sähkölinja yhdistetään suurjännitelinjan pylväisiin. Tallennettaessa määritetään symbolin suunta.

**4.4.6 Sähkölinja****Määritelmä**

Kiinteä sähkön johtamiseen tarkoitettu johto- tai kaapeliyhteys.

**Valintakriteeri**

Kaikki ilmajohtot, joiden jännite on vähintään 110 kV. Haja-asutusalueella myös ilmajohtot, joiden jännite on 20-110 kV. Lisäksi kaikki vedenalaiset kaapelit, joiden jännite on 20 kV tai sitä suurempi.

**Muodostaminen**

Tallennetaan murtoviivana. Sähköverkko tallennetaan loogisena verkkona silloin kun se on mahdollista. Sähkölinjan tasosijainniksi tallennetaan pinnan yllä, kun kyseessä on ilmajohto. Vedenalaisten sähköjohtojen tasosijainti on pinnan alla. Maakaapeleita ei tallenneta. Sähkölinjalle, jonka jänniteluokka on 110 kV tai sitä suurempi, tallennetaan myös pylvää (ks. [SUURJÄNNITELINJAN PYLVÄS](#)). Stereotyöskentelyssä sähkölinjan korkeusasema (z-koordinaatti) mitataan linjan (xp, yi)-taitepisteistä (pylvään kohdalta) maan pinnasta.

Sähkölinja varustetaan [SÄHKÖLINJAN SYMBOLILLA](#) (kartografinen symboli) keskimäärin 1000 metrin välein. Sähkölinjan tallettamisesta muuntoaseman kohdalla, katso [MUUNTOASEMA](#) .

Sähkölinjan alikulkukorkeus vesistön päällä tallennetaan [VESIKULKUVÄYLÄN TEKSTINÄ](#).

### **Ominaisuustiedot**

Jänniteluokka  
Jakelujännite (20 kV ja sitä suurempi mutta alle 110 kV) (22312)  
Suurjännite (110 kV ja sitä suurempi) (22311).

Tasosijainti  
Tasosijainnin luokat ovat pinnan alla, pinnalla ja pinnan yllä.

## **4.4.7 Sähkölinjan symboli**

### **Määritelmä**

[SÄHKÖLINJALLE](#) tallennettava kartografinen symboli, joka karttajulkaisuissa kertoo, että kyseessä on sähkölinja.

### **Valintakriteeri**

Tallennetaan linjalle noin 1000 m:n välein kartografisesti sopiviin paikkoihin ottaen huomioon muut kohteet.

### **Muodostaminen**

Tallennetaan pisteenä viivalle, symbolin suunta viivan mukaan. Tallennettaessa määritetään luokka.

### **Ominaisuustiedot**

Luokka  
Suurjännitelinjan symboli (22394)  
Jakelujännitelinjan symboli (22395)

Suurjännitelinjan symboli tallennetaan Suurjännite-luokan (22311) sähkölinjaan ja Jakelujännitelinjan symboli Jakelujännite-luokan (22312) sähkölinjaan.

## **4.4.8 Vedenottamo (26200)**

### **Määritelmä**

Raakaveden ottoon käytetty pumppuamo tai kaivo.

### **Valintakriteeri**

Vain pihapiirin tai taajaman ulkopuolella olevat kaivot, jotka ovat osa merkittävää vesijohtoverkkoa. Enimmäiskoko on 20 m<sup>2</sup>.

### **Muodostaminen**

Tallennetaan pisteenä rakennelman keskipiste. Enimmäiskokoa suurempi vedenottamo (rakennus) tallennetaan [RAKENNUKSENA](#).

Vedenottamo varustetaan selitteellä ([VEDENOTTAMON SELITE](#)), esim. "Kaivo".

Jos kohde kuvataan rakennuksena, myös selitteen kohdeluokka on Rakennuksen selite, esim. "Vedenottamo".

#### 4.4.9 Vesitorni (45800)

##### **Määritelmä**

Veden varastointiin ja veden paineen tasaamiseen käytetty maanpäällinen tornimainen rakennelma.

##### **Valintakriteeri**

Kaikki.

##### **Muodostaminen**

Tallennetaan pisteenä rakennelman keskipisteeseen. Pohjapinta-alaltaan iso vesitorni (yli 500 m<sup>2</sup>) voidaan tallentaa [RAKENNUKSENA](#) (käyttötarkoituksen luokka: muu rakennus, kerroslukuluokka: määrittelemätön).

Vesitorni varustetaan aina selitteellä ([VESITORNIN SELITE](#)).

### 4.5 Maasto/1

#### 4.5.1 Autoliikennealue (32421)

##### **Määritelmä**

Autoliikenteen käyttämä erityisalue, kuten pysäköinti-, levähdys- tai lastaus-tms. paikka.

##### **Valintakriteeri**

Vähimmäiskoko on 1000 m<sup>2</sup> (0.1 ha). Taajan asutuksen alueella tallennetaan yllämainittuun vähimmäiskokoon vain yleiset pysäköintialueet. Teollisuuslaitosten, autoliikenteen varikoiden, satamien, kauppaliikkeiden jne. pysäköinti-, lastaus- tms. alueet tallennetaan taajan asutuksen alueella vain, jos niiden koko on suurempi kuin 10 000 m<sup>2</sup> (1 ha).

Haja-asutusalueilla pääsääntöisesti puiden säilyttämiseen ja kuormaukseen tarkoitettuja teiden levennyksiä ei kuvata autoliikennealueina. Tukkirekkojen kääntymispaikat, katso [TIEVIIVA](#).

##### **Muodostaminen**

Tallennetaan alueena. Alueen reunaviiva tallennetaan kohteena [MAASTOKUVION REUNA](#) (tai jonakin muuna Maasto/1-kohderyhmän viivana).

Autoliikennealueet ovat avoimia kenttiä ja tallentamisessa vältetään pantamaisia rakennusten ympärille muodostettuja alueita.

Autoliikennealueen sisäänajoväylää ei sisällytetä itse alueeseen, vaan se tallennetaan [TIEVIIVANA](#), jos sen pituus on yli 50 m. Muussa tapauksessa se jätetään kokonaan kuvaamatta. Kuitenkin, jos tieyhteys jatkuu autoliikennealueelta, niin sisäänajoväyläkin tallennetaan [TIEVIIVANA](#). Yhteyden jatkuessa autoliikennealueen läpi tallennetaan alueen päälle tieviivayhteys. Tieviivan kattama aluetta ei eroteteta autoliikennealueesta.

Alueen keskellä olevat rakennukset ja pienet viheralueet sisällytetään alueeseen. Alueen reunassa olevat rakennukset rajataan pois alueesta.

Autoliikennealueelle voidaan tallentaa nimi ([LIIKENNEALUEEN NIMI](#)).

Autoliikennealueelle voidaan tallentaa selite ([LIIKENNEALUEEN SELITE](#)).

## 4.5.2 Harva louhikko (34200)

### **Määritelmä**

Kulkemista haittaavien osittain maanpinnan peittävien lohkkareiden tai lohkareryhmien peittämä maastokohta.

### **Valintakriteeri**

Yksittäisten lohkkareiden korkeus oltava vähintään 0.5 m ja etäisyys enintään 5 m. Alueen vähimmäisläpimitta on 100 m. Harvaa louhikkoa ei tallenneta vesialueille.

### **Muodostaminen**

Tallennetaan pisteinä. Louhikkoinen alue täytetään pisteittäin symboleilla siten, että mahdolliset kivettömät alueet tulevat selkeästi esiin. Symbolit tallennetaan keskimäärin 50 m välein. Louhikkoalueiden puustotiedot tallennetaan metsämerkisymsymboleilla (ks. [METSÄMAAN KASVILLISUUS](#)). Tiheä louhikko tallennetaan kivikkona (ks. [KIVIKKO](#)).

## 4.5.3 Hautausmaa (32200)

### **Määritelmä**

Vainajien hautaamiseen käytetty pyhitetty alue.

### **Valintakriteeri**

Vähimmäiskoko on 1000 m<sup>2</sup> (0.1 ha).

### **Muodostaminen**

Tallennetaan alueena. Alueen reunaviiva tallennetaan kohteena [MAASTOKUVION REUNA](#) (tai jonakin muuna Maasto/1-kohderyhmän viivana). Alueeseen tallennetaan lisäksi hautausmaa-symbolit keskimäärin 50-80 m välein (ks. [KARTTASYMBOLI](#)). Symbolit yhdistetään hautausmaahan. Hautausmaa-symboleita ei tallenneta eläinten hautausmalle.

Hautausmaalla oleva tie kuvataan autotienä silloin, kun se on tarkoitettu autolla ajettavaksi. Kävely- ja pyörätie kuvataan vain silloin, kun se on merkitty sini-pohjaisella *pyöreällä määräysmerkillä*. Kävelyyn tarkoitetut pääväylät kuvataan päällystämättöminä polkuna.

Hautausmaalle voidaan tallentaa nimi ([HAUTAUSMAAN NIMI](#)), esim. "Kellokumpu" tai "Kellokummun hautausmaa".

Hautausmaalle voidaan tallentaa selite ([HAUTAUSMAAN SELITE](#)) erikoistapauksissa, esim. "Eläinten hautausmaa".

## 4.5.4 Hietikko (34300)

### **Määritelmä**

Luonnontilainen lähes kauttaaltaan puuton ja pintakasviton hiedan, hiekan tai soran peittämä alue.

### **Valintakriteeri**

Vähimmäiskoko on 1000 m<sup>2</sup> (0.1 ha). Hietikon sisällä oleva luokittelemattomaan taustaan kuuluvan alueen vähimmäiskoko on 1000 m<sup>2</sup> (0.1 ha). Rakenneutetut uimarannat tallennetaan [URHEILU- JA VIRKISTYSALUEENA](#).

### **Muodostaminen**

Tallennetaan alueena. Alueen reunaviiva tallennetaan kohteena [MAASTOKUVION REUNA](#) (tai jonakin muuna Maasto/1-kohderyhmän viivana).

#### 4.5.5 Jyrkänne (34400)

##### **Määritelmä**

Selvän kulkuesteen muodostava jyrkkä kalliorinne tai -leikkaus.

##### **Valintakriteeri**

Vähimmäismitat: korkeus 4 m, kaltevuus 45 astetta ja pituus 10 m. Poikkeustapauksessa voidaan tallentaa alle 4 m korkea jyrkänne, ei kuitenkaan alle 2 m korkeata.

##### **Muodostaminen**

Tallennetaan jyrkänteen yläreuna viivana siten, että jyrkänne sijaitsee viivan tallennussuuntaan nähden oikealla puolella. Kallioleikkaus tallennetaan jyrkänteenä. Jyrkänne ei voi olla Maasto/1-alueen reunaviiva (tietokannassa on kohteita, jotka ovat alueen reunaviivoja, kohteita ei erillisenä toimenpiteenä korjata).

#### 4.5.6 Kaatopaikka (32300)

##### **Määritelmä**

Jätteiden säilytykseen jatkuvasti käytettävä alue.

##### **Valintakriteeri**

Vähimmäiskoko on 1000 m<sup>2</sup> (0.1 ha). Lakanneen kaatopaikan alue tallennetaan [TÄYTEMAANA](#). Metsitetty kaatopaikka kuuluu luokittelemattomaan taustaan.

##### **Muodostaminen**

Tallennetaan alueena. Alueen reunaviiva tallennetaan kohteena [MAASTOKUVION REUNA](#) (tai jonakin muuna Maasto/1-kohderyhmän viivana). Kaatopaikka-alueella ei tallenneta korkeuskäyriä eikä luiskia.

Kaatopaikan sisällä sijaitseva jäte- tms. allas tallennetaan [ALLAS - ALUEENA](#). Altaan kattamaa aluetta ei sisällytetä kaatopaikan alueeseen eli se rajataan pois kaatopaikka-alueesta (digitoimalla altaan reunaviiva ja maastokuvion reunaviiva päällekkäin).

Kaatopaikalle voidaan tallentaa nimi ([KAATOPAIKAN NIMI](#)).

Kaatopaikalle voidaan tallentaa selite ([KAATOPAIKAN SELITE](#)).

#### 4.5.7 Kallio - alue (34100)

##### **Määritelmä**

Kalliopaljastuma, jonka alueelta irtomaa ja puusto pääasiassa puuttuvat.

##### **Valintakriteeri**

Yksittäisen paljastuman pienin läpimitta oltava vähintään 5 m. Kokonaan kallioalueen sisällä oleva, luokittelemattomaan taustaan kuuluva alue kuvataan, jos sen koko on suurempi kuin 1000 m<sup>2</sup> (0.1 ha). Kalliota, joka sijaitsee vain ja ainoastaan jyrkänteen kohdalla, ei tarvitse tallentaa.

##### **Muodostaminen**

Tallennetaan alueena. Alueen reunaviiva tallennetaan kohteena [MAASTOKUVION REUNA](#) (tai jonakin muuna Maasto/1-kohderyhmän viivana). Kallion reunaviiva muodostetaan [JYRKÄNNE](#)-viivasta, jos kallio ei jatku jyrkänteen alapuolella.



Erillinen kooltaan lähellä vähimmäiskokoa oleva kallio voidaan tallentaa [KALLIO - SYMBOLINA](#) (peruskartan ns. minikallio).

#### 4.5.8 Kallio - symboli (34100)

##### **Määritelmä**

Erillään [KALLIO – ALUEESTA](#) oleva pieni kalliopaljastuma, jonka alueelta irto-  
maa ja puusto pääasiassa puuttuvat.

##### **Valintakriteeri**

Pienet erilliset kalliot, jotka ovat lähellä [KALLIO – ALUEEN](#) vähimmäisläpimit-  
taa 5 m.

##### **Muodostaminen**

Tallennetaan pisteenä. Kohdetta voidaan käyttää myös muun alueena esitettä-  
vän kohteen sisällä.

#### 4.5.9 Kalliohalkeama (34500)

##### **Määritelmä**

Kalliossa oleva kapea ja pitkä sola tai rotko.

##### **Valintakriteeri**

Vähimmäismitat: syvyys 3 m, pituus 100 m ja leveys 2 m.  
Yli 10 m leveät kalliohalkeamat tallennetaan [KORKEUSKÄYRIN](#) ja/tai [JYR-  
KÄNTEIN](#).

##### **Muodostaminen**

Tallennetaan viivana halkeaman syvimmän kohdan mukaisesti.

##### **Ominaisuustiedot**

Aluejako  
Tallennetaan tieto viivan osallistumisesta aluejakoon. Viiva ei yleensä ole alu-  
een reunaviiva.

#### 4.5.10 Kivi (34600)

##### **Määritelmä**

Poikkeuksellisen suuri tai muuten huomattava kivilohkare.

##### **Valintakriteeri**

Yli 2.5 m korkea tai yleisesti tunnettu tai vähäkivisellä seudulla selvästi ympä-  
ristöstään erottuva kivilohkare. Alueella, jossa on runsaasti yli 2.5 m korkeita  
kivilohkareita, vain selvimmin ympäristöstään erottuvat kivilohkareet tallenne-  
taan.

Rauhoitettu kivi tallennetaan [LUONNONMUISTOMERKKINÄ](#).

##### **Muodostaminen**

Tallennetaan pisteenä kivilohkareen keskipiste.

Kivelle voidaan tallentaa nimi ([KIVEN NIMI](#)). Nimi tallennetaan, jos se on ylei-  
sesti tunnettu.

#### 4.5.11 Kivikko (34700)

##### **Määritelmä**

Luonnonmuodostuma, jossa kivet tai lohkat lähes täysin peittävät maanpinnan.

##### **Valintakriteeri**

Vähimmäiskoko on 1000 m<sup>2</sup> (0.1 ha). Kivikon sisällä oleva luokittelemattomaan taustaan kuuluvan alue erotetaan kivikosta, jos sen pinta-ala on vähintään 1000 m<sup>2</sup> (0.1 ha).

##### **Muodostaminen**

Tallennetaan alueena. Alueen reunaviiva tallennetaan kohteena [MAASTOKUVION REUNA](#) (tai jonakin muuna Maasto/1-kohderyhmän viivana). Harvan louhikon sisällä oleva alue, jossa kivet tai lohkat lähes täysin peittävät maanpinnan, voidaan tallentaa [HARVANA LOUHIKKONA](#), jos kivikko ei ole selkeästi rajattavissa.

#### 4.5.12 Lentokenttäalue

##### **Määritelmä**

Lentoliikenteen käyttämä erityisalue.

##### **Valintakriteeri**

Kaikki. Lentokoneiden varalaskupaikkoja ei tallenneta, ei myöskään metsämaan lannoitusta tms. tarvetta varten rakennettuja kenttiä.

##### **Muodostaminen**

Tallennetaan alueena. Alueen reunaviiva tallennetaan kohteena [MAASTOKUVION REUNA](#) (tai jonakin muuna Maasto/1-kohderyhmän viivana).

Lentokenttäalue varustetaan nimellä ([LIKENNEALUEEN NIMI](#)) tai tarvittaessa selitteellä ([LIKENNEALUEEN SELITE](#)).

##### **Ominaisuustiedot**

Luokka  
Lentokentän kiitotie (32411,32412)  
Muu lentokenttäalue (32415,32416)  
Muu lentoliikennealue (32417,32418).

Kiitotiehen luetaan kuuluvaksi varsinainen kiitotie. Muuna lentoliikennealueena tallennetaan yhdystiet ja asematasot ja muuna lentokenttäalueena lentokenttään kuuluva avoin nurmikko- tms. alue.

Päällyste  
Päällysteen luokat ovat Kestopäällyste, Ei päällystettä ja Tuntematon.  
Päällystetieto tallennetaan vain kiitotien ja muun lentoliikennealueen osalta.

#### 4.5.13 Louhos (32500)

##### **Määritelmä**

Kallioperän louhintaan ja kiviaineksenottoon käytetty maanpäällinen alue.

##### **Valintakriteeri**

Vähimmäiskoko on 1000 m<sup>2</sup> (0.1 ha). Maanalaisia louhos- ja kaivosalueita ei tallenneta.

## **Muodostaminen**

Tallennetaan alueena. Alueen reunaviiva tallennetaan kohteena [MAASTOKUVION REUNA](#) (tai jonakin muuna Maasto/1-kohderyhmän viivana). Louhoksen alueeseen sisällytetään louhimiseen varattu alue ajoluiskineen. Louhoksen sisällä sijaitseva vesialue tallennetaan kohteena [ALLAS - ALUE](#). Altaan kattamaa aluetta ei sisällytetä louhoksen alueeseen. [KORKEUSKÄYRIÄ](#), [JYRKÄNTEITÄ](#) ja [LUISKIA](#) ei tallenneta louhosalueen sisällä.

Alueeseen tallennetaan lisäksi louhoksen symboli (ks. [KARTTASYMBOLI](#)), joka yhdistetään louhokseen.

Louhokselle voidaan tallentaa nimi ([LOUHOKSEN NIMI](#)).

Louhokselle voidaan tallentaa selite ([LOUHOKSEN SELITE](#)).

### **4.5.14 Luiska (34800)**

#### **Määritelmä**

Irtomaalajiin ihmisen toiminnan tuloksena syntynyt tai veden kuluttama kalteva pinta.

#### **Valintakriteeri**

Vähimmäismitat: korkeus 2 m, pituus 20 m ja kaltevuus 30 astetta. Luiskan leveys voi olla pääsääntöisesti enintään 5 m. [KAATOPAIKAN](#), [MAA-AINEKSENOTTOALUEEN](#) ja [TÄYTEMAAN](#) reunoilla sijaitsevilla luiskilla ei ole leveysrajoitusta.

#### **Muodostaminen**

Luiska tallennetaan viivana luiskan yläreunaan siten, että luiska sijaitsee viivan tallennussuuntaan nähden oikealla puolella. Alueellinen yli 5 m leveä luiska tallennetaan korkeuskäyrillä. [KAATOPAIKAN](#), [MAA-AINEKSENOTTOALUEEN](#) ja [TÄYTEMAAN](#) reunoilla sijaitsevat luiskat tallennetaan kuitenkin aina luiskina. Tekojärvien penkereissä luiskaa ei tallenneta penkereen vedenpuoleiseen osaan. Luiska voi olla maasto/1-alueen reunaviivana, jos alueen voidaan katsoa rajoittuvan luiskan yläreunaan.

Meluvallit tallennetaan kahtena erillisenä luiskaviivana (luiskat viettävät eri suuntiin vallin molemmille puolille). Meluvalleihin ei kartoiteta korkeuskäyriä. Luiskat ovat mukana korkeusmallin laskennassa, joten tarvittaessa (laatumalli) meluvallin harjalle ja juurelle mitataan maanpintapisteitä.

#### **Ominaisuustiedot**

Aluejako

Tallennetaan tieto viivan osallistumisesta aluejakoon. Viiva voi muodostaa Maasto/1-alueen reunaviivan.

### **4.5.15 Lähde (36100)**

#### **Määritelmä**

Pohjaveden maanpäällinen purkautumiskohta.

#### **Valintakriteeri**

Maastossa selvästi havaittava ympäri vuoden vettä antava.

#### **Muodostaminen**

Tallennetaan pisteinä. Veden virtausta lähteestä ei tallenneta, ellei kyseessä ole [VIRTAVESI](#).

Lähteelle voidaan tallentaa nimi ([LÄHTEEN NIMI](#)). Nimi tallennetaan tilan salissa, jos nimi on yleisesti tunnettu.

#### 4.5.16 Maa-aineksen ottoalue

##### **Määritelmä**

Maankamaran ainesten ottoon käytetty alue.

##### **Valintakriteeri**

Vähimmäiskoko on 1000 m<sup>2</sup> (0.1 ha), myös pienempiä voidaan kerätä harkinnan mukaan.

##### **Muodostaminen**

Tallennetaan alueena. Alueen reunaviiva tallennetaan kohteena [MAASTOKUVION REUNA](#) (tai jonakin muuna Maasto/1-kohderyhmän viivana). [LUISKIA](#) ja [KORKEUSKÄYRIÄ](#) ei tallenneta maa-aineksenottoalueen sisällä. Maa-aineksenottoalueen sisällä oleva vesialue tallennetaan [ALLAS - ALUEENA](#). Altaan kattamaa aluetta ei sisällytetä maa-aineksenottoalueeseen.

Metsittynyt tai metsitetty entinen maa-aineksenottoalue kuuluu ns. luokittelemattomaan taustaan, jolloin alueella tallennetaan myös [KORKEUSKÄYRÄT](#).

Turvetuotannosta poistuneet alueet kuvataan seuraavasti  
Metsälle istutetut ovat luokittelematonta taustaa  
Energiapajulle istutetut ovat luokittelematonta taustaa  
Ruokohelpin tuotantoon otetut alueet ovat peltoa  
Maatalouskäyttöön otetut ovat peltoa.

Kohdeluokkien Hieno kivennäisaines ja Eloperäinen aines alueilla tallennetaan lisäksi kartografiset symbolit keskimäärin 200-300 m välein (ks. [KARTTASYMBOLI](#)). Symbolit yhdistetään maa-aineksen ottoalueeseen.

Maa-aineksen ottoalueelle tallennetaan tarvittaessa nimi ([MAA-AINEKSEN OTTOALUEEN NIMI](#)).

Maa-aineksen ottoalueelle voidaan tallentaa selite ([MAA-AINEKSEN OTTOALUEEN SELITE](#)).

##### **Ominaisuustiedot**

Luokka  
Karkea kivennäisaines (32111)  
Hieno kivennäisaines (32112)  
Eloperäinen aines (32113).

Maa-aineksenottoalueet luokitellaan hyödynnettävän aineksen mukaan seuraavasti: karkea kivennäisaines (moreeni, sora, hiekka ja hieta), hieno kivennäisaines (savi) ja eloperäinen aines (muta ja turve).

#### 4.5.17 Maastokuvion reuna

##### **Määritelmä**

Luonnonmaaston kuviota tai maankäyttökuviota alueellisesti rajoittava reuna. Maasto/1-kohderyhmän aluekohteiden reunaviiva.

##### **Valintakriteeri**

Jokainen luonnonmaasto- tai maankäyttökuviointiin edellyttämä maastokuvion reuna. [LUISKA](#), [VIRTAVESI](#), [PATO](#) ja [SULKUPORTTI](#) voivat osallistua aluejakkoon, jolloin maastokuvion reunaa ei tarvita.

## **Muodostaminen**

Tallennetaan viivana. Tallennettaessa määritetään kuvioireunan yksikäsitteisyys tai epämääräisyys maastokohteen mukaan.

## **Ominaisuustiedot**

Luokka  
Yksikäsitteinen reunaviiva (30211)  
Epämääräinen reunaviiva (30212)  
Keinotekoinen rantaviiva (30100)  
Vesialueiden välinen reuna (30900)  
Tekninen reunaviiva (30999).

**Yksikäsitteinen ja epämääräinen reunaviiva** tallennetaan alueen mukaan. Maastoalueet saavat yleensä yksikäsitteisen reunaviivan, poikkeuksen muodostaa [SOISTUMA](#), joka rajataan epämääräinen reunaviiva –kohdeluokalla. Myös [VAKAVEDEN](#) rantaviiva sekä (ranta) [NIITTY](#) voidaan rajata epämääräisellä reunaviivalla.

**Keinotekoinen rantaviiva** tallennetaan vedenrajaan tehdyn rakennelman reunaan, joka erottaa maan ja veden toisistaan. Keinotekoinen rantaviiva voi esiintyä mm. ranta-aallonmurtajissa ja -laitureissa, kanavissa ja tekojärvissä (penger).

Keinotekoisena rantaviiva –luokalla tallennetaan sellaiset, joiden pituus on vähintään 20 m. Yli 5 m leveä aallonmurtaja (ks. myös [AALLONMURTAJA](#)) tallennetaan tällä luokalla.

Loma-asuntojen tarpeeseen ruopattuja veneväyliä ja siistittyä rantaa ei tallenneta Keinotekoinen rantaviiva –luokalla, vaan luokalla Yksikäsitteinen reunaviiva.

**Vesialueiden välinen reunaviiva** tallennetaan [VAKAVEDEN](#) ja [VIRTAVESI-ALUEEN](#) väliseen rajaan ja virtavesialueiden väliin, kun virtaveden nimi vaihtuu.

**Tekninen reunaviiva** tallennetaan, kun halutaan jakaa iso alue teknisistä syistä pienemmiksi alueiksi. Tekninen reunaviiva on korvannut karttatiedoston reunaviiva –kohteen. Historiallisista syistä tekniset reunaviivat kuitenkin yleensä kulkevat yleislehtijaon mukaisilla karttalehtien reunoilla.

Kartografinen koodi  
Kartografinen koodi tallentuu maastokuvion reunan rajaaman alueen kohdeluokan mukaan.

## **4.5.18 Maatalousmaa**

### **Määritelmä**

Muokkauskelpoinen peltokasvien, marjapensaiden tai hedelmäpuiden viljelyyn käytettävä tai käytettävissä oleva alue.

### **Valintakriteeri**

Vähimmäiskoko on 500 m<sup>2</sup> (0.05 ha). Maatalousmaan sisälle jäävä luokittelemattomaan taustaan kuuluva alue erotetaan maatalousmaasta, jos sen koko on vähintään 100 m<sup>2</sup>. Maatalousmaa on joko pelto tai puutarha. Maatalousmaata kuvattaessa ei eroteta kivennäis- ja turvemaita.

Pelto on alue, jossa viljellään kylvettyjä tai istutettuja peltokasveja. Peltokasveiksi katsotaan tavanomaisten peltokasvien lisäksi mm. mansikka ja viljelty ruokohelpi. Uusi raivattu viljelys katsotaan pelloksi siitä alkaen, kun siihen on

ensi kerran kylvetty peltokasveja. Käytöstä pois jätetty pelto tallennetaan maatalousmaana siihen asti, kun sen saattaminen viljelykuntoon on mahdollista vähäisin raivaustoimenpitein. Käytöstä pois jätetty pelto tallennetaan [NIITYNÄ](#), jos se on luonnontilassa ja on todennäköistä, että sitä ei enää viljellä. Metsityille tai metsittyneille entisille pelloille ja entisille niityille ei ole olemassa omaa kohdeluokkaa, vaan ne tallennetaan muihin maasto1 –kohdeluokkiin tai jätetään luokittelemattomaksi taustaksi.

Puutarha on hedelmäpuiden tai marjapensaiden viljelyyn käytetty alue. Puutarhana tallennetaan lisäksi metsätaimiharhat. Rakennuspaikan yhteydessä olevia pieniä tai muutoin vähämerkityksisiä puu- tai kasvitarhoja ei luokiteta maatalousmaaksi.

### **Muodostaminen**

Tallennetaan alueena. Alueen reunaviiva tallennetaan kohteena [MAASTOKUVION REUNA](#) (tai jonakin muuna Maasto/1-kohderyhmän viivana).

Maatalousmaan alueella sijaitsevat ajopolut sekä [VIRTAVESI](#) –kohteet sisällytetään maatalousmaan alueeseen. Mikäli [TIEVIIVAN](#) luokka on Autotie IA – Ajotie maatalousmaa-alue rajataan niin, että tieviiva jää alueen ulkopuolelle.

Pellolle voidaan tallentaa nimi ([PELLON TAI NIITYN NIMI](#)).

Maatalousmaalle (sekä pelto että puutarha) voidaan tallentaa selite ([MAATALOUSMAAN SELITE](#)).

### **Ominaisuustiedot**

Luokka  
Pelto (32611)  
Puutarha (32612).

## **4.5.19 Merkittävä luontokohde (34900)**

### **Määritelmä**

Luonnonmuodostuma, jota ei voida tallentaa muuna kohteena, esimerkiksi hiidenkirnu, luola tms. Merkittävä luontokohde ei ole Luonnonsuojelulain nojalla rauhoitettu.

### **Valintakriteeri**

Kaikki huomattavat ja yleisesti tunnetut.

Rauhoitettu merkittävä luontokohde on [LUONNONMUISTOMERKKI](#).

### **Muodostaminen**

Tallennetaan pisteenä. Merkittävä luontokohde varustetaan aina joko selitteellä tai nimellä (ks. ominaisuustiedot).

Merkittävälle luontokohteelle voidaan tallentaa nimi ([MERKITTÄVÄN LUONTOKOHTTEEN NIMI](#)).

Merkittävälle luontokohteelle voidaan tallentaa selite ([MERKITTÄVÄN LUONTOKOHTTEEN SELITE](#)).

## **4.5.20 Metsämaan kasvillisuus**

### **Määritelmä**

Luonnontilaisen tai metsätalouden käytössä olevan metsämaan kasvillisuus.

**Valintakriteeri**

Kasvillisuustiedot tallennetaan metsämaan alueella. Vast'ikään hakattujen, kuletettujen tms. alueiden kasvillisuusluokka joudutaan arvioimaan.

Metsämaan kasvillisuustiedot tallennetaan taimikoiden ja metsitettyjen tai metsittyneiden entisten peltojen kohdalle, jotka kuuluvat luokittelemattomaan taustaan.

**Muodostaminen**

Tallennetaan pisteenä. Kasvillisuustietojen sijoittelussa on otettava huomioon metsämaan kuviointi ja sijoittelun tulee olla kartografisesti tasapainoinen, josta vallitseva metsätyyppi tulee esille. Pensaikkosymbolit sijoitellaan tiheämmin kuin muut metsämaan kasvillisuusymbolit.

Metsämerkit jätetään laajoihin aukkokuvauksiin, pienistä hakkuuaukoista metsänmerkit voidaan poistaa.

Aukeaksi tai siemenpuuasentoon hakattu metsämaa tai taimikko tai varvikko tallennetaan myös [AVOIMENA ALUEENA](#).

**Ominaisuustiedot**

Luokka  
Havumetsä (32710)  
Lehtimetsä (32713)  
Sekametsä (32714)  
Varvikko (32715)  
Pensaikko (32719).

Metsämaa tallennetaan sekametsänä, jos valtapuulajin osuus on alle 80 % koko puustosta.

Varvikko on luontaisesti aukea tai lähes puuton sammal-, jäkälä- ja/tai varpu- kasvien peittämä kivennäismaapohjainen alue. Ylä-Lapin alueella esiintyvät vaivaiskoivikot ja pajukot luokitellaan pensaikoiksi.

Pensaikkoa käytetään Ylä-Lapin alueella. Kasvillisuustiedot tallennetaan piste- mäisinä kohteina.

**4.5.21 Metsämaan ojitus (32721)****Määritelmä**

Metsämaan alueella oleva ojitus.

**Valintakriteeri**

Ojitussymbolia käytetään erittäin harkiten ja vain kun yksittäisiä metsäoimia on hyvin tiheästi.

**Muodostaminen**

Tallennetaan pisteenä. Symbolin suunta osoittaa ojituksen suunnan. Symboli tallennetaan keskimäärin 400-500 m välein. Sijoittelussa on otettava huomioon [METSÄMAAN KASVILLISUUS](#) -kohteiden sijoittelu ja metsämaan kuviointi. Sijoittelun tulee olla kartografisesti tasapainoinen.

**4.5.22 Niitty (32800)****Määritelmä**

Luonnontilainen heinä- ja ruohokasveja kasvava alue.

**Valintakriteeri**

Vähimmäiskoko on 5000 m<sup>2</sup> (0.5 ha). Niityn sisällä oleva luokittelemattomaan taustaan kuuluva alue erotetaan niitystä, jos sen pinta-ala on yli 5000 m<sup>2</sup> (0.5 ha). Viljelemättömät pellot, jotka ovat luonnontilaisia ja joita ei todennäköisesti tulla enää viljelemään, tallennetaan niittyinä. Niityn vähimmäiskokokriteeristä voidaan poiketa, kun maatalousmaa muuttuu niityksi, alle 500 m<sup>2</sup> (0,05ha) niittyjä ei kuitenkaan lisätä. Metsittyneet tai metsitetyt entiset pellot katsotaan metsämaaksi. Viljelemättä jätetyt pellonkulmat ja -reunat sekä talojen piha-alueet ovat luokittelematonta taustaa. Hoidetut nurmikot tallennetaan joko [PUISTONA](#) tai [URHEILU- JA VIRKISTYSALUEENA](#). Avoimet kivennäismaata olevat vesijätöalueet Pohjanlahden rannikolla ovat joko [NIITYJÄ](#) tai [AVOIMIA VESIJÄTÖALUEITA](#) riippuen heinä-, ruoho-, ruoko- ja kaislakasvien määrästä.

**Muodostaminen**

Tallennetaan alueena. Alueen reunaviiva tallennetaan kohteena [MAASTOKUVION REUNA](#) (tai jonakin muuna Maasto/1-kohderyhmän viivana).

Niityn symboli (ks. [KARTTASYMBOLI](#)) tallennetaan pisteenä keskimäärin 200-300 m välein. Symboli yhdistetään niittyyn. Sijoittelun tulee olla kartografisesti tasapainoinen. Alle vähimmäiskoon (alle 5000 m<sup>2</sup>) alueisiin ei lisätä niityn symbolia.

Niitylle voidaan tallentaa nimi ([PELLON TAI NIITYN NIMI](#)).

**4.5.23 Pato (30300)****Määritelmä**

Vedenkulun salpaamiseen tai vedenpinnan säännöstelyyn käytetty rakennelma.

**Valintakriteeri**

Vain kahden vesipinnan väliset rakennelmat. Vähimmäispituus on 5 m. Tekojärvien patorakennelmat tallennetaan [MAASTOKUVION REUNANA](#) ja tarvittaessa [LUISKANA](#) ja/tai [TIEVIIVANA](#). Pohjapadot tallennetaan [KOSKINA](#).

**Muodostaminen**

Tallennetaan viivana padon harjan keskilinjan mukaisesti. Vesistön verkostomaisuuteen tulee kiinnittää huomiota padon kohdalla esimerkiksi kuvaamalla vesistöyhteys [VIRTAVESI](#) –kohteella, jolla tarvittaessa on tasosijainti pinnan alla.

**Ominaisuustiedot**

Aluejako

Tallennetaan tieto viivan osallistumisesta aluejakoon. Viiva voi muodostaa Maasto/1-alueen reunaviivan.

**4.5.24 Puisto (32900)****Määritelmä**

Puita kasvava, myös kauneusseikkoja silmällä pitäen hoidettu (yleinen tai yksityinen) alue.

**Valintakriteeri**

Vähimmäiskoko on 5000 m<sup>2</sup> (0.5 ha).

**Muodostaminen**

Tallennetaan alueena. Alueen reunaviiva tallennetaan kohteena [MAASTOKUVION REUNA](#) (tai jonakin muuna Maasto/1-kohderyhmän viivana).



Puistolle voidaan tallentaa nimi ([PUISTON NIMI](#)).

Puistolle voidaan tallentaa selite ([PUISTON SELITE](#)).

#### 4.5.25 Puu (35100)

##### **Määritelmä**

Puuvartinen, monivuotinen kasvi, jossa on vahva ja korkea itsekantava runko.

##### **Valintakriteeri**

Harvinainen tai poikkeuksellisen suuri tai muuten huomiota herättävä puu. Rauhoitettu puu tallennetaan [LUONNONMUISTOMERKKINÄ](#).

##### **Muodostaminen**

Tallennetaan pisteenä.

Puulle voidaan tallentaa nimi ([PUUN NIMI](#)).

Puulle voidaan tallentaa selite ([PUUN SELITE](#)).

#### 4.5.26 Puurivi (35200)

##### **Määritelmä**

Noin 5-20 m välein istutetuista puista koostuva rivi.

##### **Valintakriteeri**

Vähimmäispituus on 100 m. Vain täysikasvuiseksi katsottavien puiden muodostamat rivit.

##### **Muodostaminen**

Tallennetaan viivana puiden keskilinjan mukaisesti.

##### **Ominaisuustiedot**

Aluejako

Tallennetaan tieto osallistumisesta aluejakoon. Puurivi ei ole alueen reuna-  
viiva.

#### 4.5.27 Satama-alue (32470)

##### **Määritelmä**

Tavara- ja autolauttaliikenteen käyttämä vesi- ja maaliikenteen liityntäalue.

##### **Valintakriteeri**

Tavarasatamista tallennetaan merkittävimmät Suomen ulkomaanliikenteen satamat (kts. Väyläviraston tilasto). Autolauttaliikenteen satamista tallennetaan merkittävimmät Suomen ulkomaanliikenteen matkustajasatamat. Satamaliitto: <http://www.satamaliitto.fi/fin/organisaatio/jasenet/> Väylävirasto: <https://vayla.fi/julkaisut/tilastojulkaisut/>

##### **Muodostaminen**

Tallennetaan alueena. Alue rajataan satamatoimintojen mukaan. Apuna voi käyttää kiinteistörajoja, aita ja satamajärjestystä silloin, kun sellainen on olemassa. Vesialueet eivät kuulu satamaan. Satama-alueella olevat rakennukset luetaan satama-aluseen kuuluviksi. Varastoalueita ei kuvata satama-alueella. Autoliikennealueet erotetaan satama-alueesta.

#### 4.5.28 Soistuma (35300)

##### **Määritelmä**

Ohutturpeinen, soistumis- tai kuivumisvaiheessa oleva maa, jossa turvekerroksen paksuus on alle 0.3 m. Soistuma on aina metsämaata.

##### **Valintakriteeri**

Vähimmäiskoko on 5000 m<sup>2</sup> (0.5 ha). Ojitusalueilla soistumia on esitettävä harkiten ottaen huomioon ojituksen aiheuttama maaperän kuivuminen. Soistuman sisällä oleva luokittelemattomaan taustaan kuuluva alue erotetaan, jos sen pinta-ala on yli 5000 m<sup>2</sup> (0.5 ha).

##### **Muodostaminen**

Tallennetaan alueena. Alueen reunaviiva tallennetaan kohdeluokkana Epämääräinen reunaviiva, ks. [MAASTOKUVION REUNA](#) (tai jonakin muuna Maasto/1-kohderyhmän viivana). Alueen puusto tallennetaan metsämerkkisymboleina (ks. [METSÄMAAN KASVILLISUUS](#)).

#### 4.5.29 Sulkuportti (30400)

##### **Määritelmä**

Alusten kulkua varten rakennettu, veden korkeuden säätelyyn käytetty avattava ja suljettava porttilaite.

##### **Valintakriteeri**

Vähimmäispituus on 5 m.

##### **Muodostaminen**

Tallennetaan viivana vesialtaat toisistaan erottavan sulkuportin keskiviivan mukaisesti. Kohde on samalla vesialueen reunaviiva (ks. [VAKAVESI](#)).

##### **Ominaisuustiedot**

Aluejako

Tallennetaan tieto osallistumisesta aluejakoon. Sulkuportti osallistuu aluejakoon.

#### 4.5.30 Suo (35411,35412,35421,35422)

##### **Määritelmä**

Pääasiassa suokasveja kasvava alue, jolla turvekerroksen paksuus on yli 0.3 m (paksuturpeinen maa). Ylä-Lapin alueella suoksi voidaan luokitella myös ohutturpeisempia suokasveja kasvavia alueita.

##### **Valintakriteeri**

Vähimmäiskoko on 1000 m<sup>2</sup> (0.1 ha). Suon sisällä oleva luokittelemattomaan taustaan kuuluva alue erotetaan suosta, jos sen pinta-ala on yli 500 m<sup>2</sup>. Viljeltyä suoaluetta ei tallenneta paksuturpeisena maana vaan [MAATALOUS-MAANA](#) (pelto). Turvekankaaksi katsotaan alue, jossa suokasvien osuus on alle 25 %. Turvekankaita ei tallenneta, vaan ne sisältyvät ns. luokittelemattomaan taustaan.

##### **Muodostaminen**

Tallennetaan alueena. Alueen reunaviiva tallennetaan kohteena [MAASTOKUVION REUNA](#) (tai jonakin muuna Maasto/1-kohderyhmän viivana). Jos alue on hyvin iso, voidaan se jakaa osiin [TEKNISELLÄ VIIVALLA](#). Metsää kasvavan suon puusto tallennetaan metsämerkkisymboleina (ks. [METSÄMAAN KASVILLISUUS](#)). Sijoittelussa on otettava huomioon metsämaan kuvointi ja sijoittelun tulee olla kartografisesti tasapainoinen.

Suoalueella olevat viivoina kuvattavat [VIRTAVESI](#) -kohteet (=ojat) on tarkoituksemukaisinta tallentaa ennen suokuvioiden tallentamista. Suokuvioiden reunaviivoiksi on suositeltavaa ottaa vain pitkätköt suon reunaviivaan yhtyvät ojat.

Suolle voidaan tallentaa nimi ([SUON NIMI](#)).

### **Ominaisuustiedot**

Kulkukelpoisuus

Suon kulkukelpoisuusluokat ovat helppokulkuinen ja vaikeakulkuinen. Helppokulkuinen suo voidaan ylittää, mistä kohdin ja mihin suuntaan tahansa. Vaikeakulkuista suota on erittäin vaikeaa, vaarallista tai mahdotonta ylittää.

Metsäisyys

Suon metsäisyysluokat ovat metsää kasvava ja puuton.

## **4.5.31 Suojänne (35500)**

### **Määritelmä**

Vaikeakulkuisella [SUOLLA](#) merkittävän ylityskohdan muodostava, yleensä veden virtaussuuntaa vastaan kohtisuora mätäsmuodostuma.

### **Valintakriteeri**

Vähimmäispituus on 200 m.

### **Muodostaminen**

Tallennetaan viivana.

## **4.5.32 Täytemaa (33000)**

### **Määritelmä**

Alue, jolle tuodaan irtomaata kohteen tasoittamiseksi tai korottamiseksi tai vesistön osan täyttämiseksi. Uusien rakennuskohteiden maansiirtoja ei kuvata täytemaana.

### **Valintakriteeri**

Vähimmäiskoko on 5000 m<sup>2</sup> (0.5 ha) .

### **Muodostaminen**

Tallennetaan alueena. Alueen reunaviiva tallennetaan kohteena [MAASTOKUVION REUNA](#) (tai jonakin muuna Maasto/1-kohderyhmän viivana). [LUISKIA](#) tai [KORKEUSKÄYRIÄ](#) ei tallenneta täytemaa-alueen sisällä. Jos täytemaa-alue on otettu muuhun käyttöön, se tallennetaan nykyisen käyttötapsansa mukaisena kuvaten myös korkeuskäyrät.

Täytemaan symboli (kartografinen) tallennetaan pisteenä keskimäärin 200-300 m välein (ks. [KARTTASYMBOLI](#)). Symboli yhdistetään täytemaahan. Sijoittelun tulee olla kartografisesti tasapainoinen.

Täytemaalle voidaan tallentaa nimi ([TÄYTEMAAN NIMI](#)).

Täytemaalle voidaan tallentaa selite ([TÄYTEMAAN SELITE](#)).

## **4.5.33 Tunnelin aukko (16800)**

### **Määritelmä**

Tunnelin aukko on kohta, jossa tielinja tai rautatielinja menee tunneliin.

**Valintakriteeri**

Tunnelin pituuden tulee olla yli 50 m, jotta tunnelin aukko –symboli tallennetaan.

**Muodostaminen**

Tallennetaan suunnattuna symbolina tunnelin aukon kohdalle. Tunnelissa tielinjan tai rautatielinjan tasosijainti on tunnelissa.

**4.5.34 Urheilu- ja virkistysalue (33100)****Määritelmä**

Rakennettu ja jatkuvasti kunnossapidetty urheilu- tai virkistystoimintaan käytetty alue. Alue voi olla esimerkiksi ampumarata, golfkenttä, laskettelurinne, leikkikenttä, moottorirata, pallokenttä, ratsastusrata, ravirata, tenniskenttä, rakennettu uimaranta tai urheilukenttä.

**Valintakriteeri**

Vähimmäiskoko on 1000 m<sup>2</sup> (0.1 ha). Urheilu- ja virkistysalueeseen voidaan lukea myös siihen liittyvät vähäiset nurmikko- ja puistoalueet.

**Muodostaminen**

Tallennetaan alueena. Alueen reunaviiva tallennetaan kohteena [MAASTOKUVION REUNA](#) (tai jonakin muuna Maasto/1-kohderyhmän viivana).

Urheilu- ja virkistysalueelle voidaan tallentaa nimi ([URHEILU- JA VIRKISTYS-ALUEEN NIMI](#)).

Urheilu- ja virkistysalueelle voidaan tallentaa selite ([URHEILU- JA VIRKISTYS-ALUEEN SELITE](#)), esim. "Golfkenttä" tai "Laskettelurinne". Koulujen yhteydessä oleville urheilualueille ei tallenneta selitettä.

**4.5.35 Vakavesi****Määritelmä**

Luonnon vedenkierron osana oleva veden jatkuvasti peittämä alue, jolla vedenpinnan korkeus pysyy alueellisesti samalla tasolla eikä siinä ole olennaista virtaamaa. Vakavesiä ovat meri, järvi, lampi, tekojärvi sekä kanava.

**Valintakriteeri**

Vähimmäiskoko on 1000 m<sup>2</sup> (0.1 ha). Alle 1000 m<sup>2</sup>:n (0.1 ha:n) suuruinen veden peittämä alue, jolla vedenpinnan korkeustaso on sama, tallennetaan [VE-SIKUOPPANA](#).

**Muodostaminen**

Tallennetaan alueena, jolla vedenpinnan korkeustaso on sama. Alueen reunaviiva tallennetaan kohteena [MAASTOKUVION REUNA](#) (tai jonakin muuna Maasto/1-kohderyhmän viivana). Jos alue on hyvin iso, voidaan se jakaa osiin [TEKNISELLÄ REUNAVIIVALLA](#).

Vakaveden reuna tallennetaan, mikäli mahdollista, pitkäaikaisiin havaintoihin perustuvan keskiveden (MW) korkeuden mukaisesti. Kun vedenkorkeutta säännöstellään, rantaviiva määritetään kesäkauden (touko-lokakuu) keskiveden korkeuden mukaisesti. Jos keskiveden korkeutta ei tunneta, rantaviiva määritetään kesäkauden arvioidun keskiveden korkeuden mukaisesti.

Kuvattaessa vakaveden reunaviivaa merialueella on tunnettava meriveden korkeus ilmakehän korkeudella. [MAASTOKUVION REUNAN](#) luokka vakaveden reunassa on yleensä Yksikäsitteinen reunaviiva. Jos keskiveden mukaista reunaa

on vaikea määrittää 10 m suuremmalla tarkkuudella tai jos reuna on hyvin pie-  
nipiirteinen tai jos vähäinenkin keskiveden korkeuden muutos siirtää rantavi-  
vaa huomattavasti, [MAASTOKUVION REUNAN](#) luokka on Epämääräinen reu-  
naviiva.

Vakaveden keskikorkeus ja säännöstelyrajat tallennetaan lisäksi erillisenä  
tekstikohteena [VEDENPINNAN KORKEUSLUKU](#).

Vakavedelle tallennetaan nimi ([VAKAVEDEN NIMI](#)).

### **Ominaisuustiedot**

Luokka  
Järvivesi (36200)  
Merivesi (36211).

Järvivesi -luokkana tallennetaan järvi, lampi ja tekojärvi sekä kanava.

**Keskikorkeus**  
Vakaveden keskikorkeus on pitkäaikaisiin havaintoihin perustuva tai jos ha-  
vaintoja ei ole saatavissa, kesäkauden arvioidun keskiveden korkeuden mukai-  
nen. Säännöstellyn vakaveden keskikorkeus on kesäkauden keskiveden kor-  
keuden mukainen. Keskikorkeus tallennetaan metreinä yhdellä desimaalilla.  
Desimaaliosa erotetaan pisteellä. Merenpinnan korkeus ilmoitetaan lukuna 0.0.

**Säännöstelyrajat**  
Säännöstelyrajat (ylä- ja alaraja) tallennetaan metreinä kahdella desimaalilla.  
Desimaaliosa erotetaan pisteellä.

## **4.5.36 Vedenpinnan korkeusluku (36291)**

### **Määritelmä**

Vakaveden keskikorkeus ja säännöstelyrajat. Vakaveden keskikorkeus on pit-  
käaikaisiin havaintoihin perustuvan tai jos havaintoja ei ole saatavissa, kesä-  
kauden arvioidun keskiveden korkeuden mukainen. Säännöstellyn vakaveden  
keskikorkeus on kesäkauden keskiveden korkeuden mukainen. Kohde on kar-  
tografinen teksti.

### **Valintakriteeri**

Kaikki. Katso muodostaminen.

### **Muodostaminen**

Tallennetaan tekstinä. Keskikorkeus tallennetaan metreinä yhdellä desimaa-  
lilla. Desimaaliosa erotetaan pisteellä. Merenpinnan korkeus ilmoitetaan lukuna  
0.0.

Säännöstelyrajat (ylä- ja alaraja) tallennetaan metreinä kahdella desimaalilla.  
Desimaaliosa erotetaan pisteellä. Kartografinen esitysmuoto on tällöin kaksiri-  
vinen: esim.

161.2  
(160.50 – 165.50)

### **Ominaisuustiedot**

**Keskikorkeus**  
Vakaveden keskikorkeus on pitkäaikaisiin havaintoihin perustuvan tai jos ha-  
vaintoja ei ole saatavissa, kesäkauden arvioidun keskiveden korkeuden mukai-  
nen. Säännöstellyn vakaveden keskikorkeus on kesäkauden keskiveden kor-  
keuden mukainen. Lukuarvon on oltava sama kuin [VAKAVESI](#) –kohteen omi-  
naisuustieto.

Säännöstelyrajat  
Säännöstelyrajat (ylä- ja alaraja) ovat säännöstellyn vakaveden korkeuden ylä- ja alarajat.

#### 4.5.37 Vesikuoppa (36400)

##### **Määritelmä**

Pysyvästi veden peittämä pieni alue, joka ei ole osa vesistöverkostoa.

##### **Valintakriteeri**

Alle 1000 m<sup>2</sup>:n (0.1 ha:n), mutta yli 100 m<sup>2</sup>:n suuruiset.

Yli 1000 m<sup>2</sup> (0,1 ha) vastaavat alueet tallennetaan [VAKAVETENÄ](#).

##### **Muodostaminen**

Tallennetaan pisteenä alueen keskipisteen kohdalle.

Virtavedessä olevat suvantopaikat tai muut vesistöverkkoon liittyvät tallennetaan aina [VAKAVESI](#) -kohteena.

#### 4.5.38 Virtaveden juoksusuunta

##### **Määritelmä**

[VIRTAVEDEN](#) ja [VIRTAVESIALUEEN](#) veden juoksusuuntaa osoittava symboli (nuoli).

##### **Valintakriteeri**

Kaikki. Katso muodostaminen

##### **Muodostaminen**

Tallennetaan pisteenä [VIRTAVEDEN](#) tai [VIRTAVESIALUEEN](#) viereen. Symbolin suunta annetaan virtaveden juoksusuunnan mukaisesti. Symboleja tallennetaan kartografisin perustein niin, että virtavesiverkoston virtaussuunta käy selvästi ilmi. Kohde yhdistetään virtavesikohteeseen. Tallennettaessa määritetään luokka.

##### **Ominaisuustiedot**

Luokka  
Kapean virtaveden juoksusuunta (36392)  
Leveän virtaveden juoksusuunta (36393)

Kapean virtaveden juoksusuunta tallennetaan [VIRTAVEDEN](#) viereen ja Leveän virtaveden juoksusuunta [VIRTAVESIALUEELLE](#) tai viereen.

#### 4.5.39 Virtavesi

##### **Määritelmä**

Luonnollisen vedenkierron osana oleva pysyvästi tai ajoittain (metsäojat) veden peittämä alue, jossa on virtaama. Virtavesiä ovat joet, purot ja ojat.

##### **Valintakriteeri**

Kaikki 2-5 m leveät tallennetaan. Metsämaan alueella myös alle 2 m leveät. Maatalousmaan alueella tallennetaan alle 2 m leveistä virtavesistä vain ne, joilla on merkitystä ojaverkon jatkuvuuden kannalta. Jos jokin oja tai ojien muodostama verkko on maastokartassa kuvattu erilleen muusta kuivatusverkosta, on sille ajantasaistuksessa etsittävä yhteys vesistöverkkoon (kuvatulkinnan tms. avulla). Yli 5 m leveät virtavedet tallennetaan [VIRTAVESIALUEENA](#).

## **Muodostaminen**

Tallennetaan viivana virtaveden keskiuoman mukaisesti. Viivan digitointisuunta on veden juoksusuunta. Lisäksi tallennetaan [VIRTAVEDEN JUOKSUSUUNTA](#) –symboli, joka yhdistetään virtaveteen.

Virtavedelle voidaan tallentaa nimi ([VIRTAVEDEN NIMI](#)).

## **Ominaisuustiedot**

Luokka  
Virtavesi, alle 2m (36311)  
Virtavesi 2-5m (36312).

Kokoavat laskuojat tallennetaan aina luokkana Virtavesi 2-5 m.

Aluejako  
Tallennetaan tieto viivan osallistumisesta aluejakoon. Virtavesi voi olla Maasto/1-aluekohteen reunaviiva.

Tasosijainti  
Tasosijainnin luokat ovat pinnalla, pinnan alla ja pinnan yllä.

Virtaveden tasosijainti on yleensä pinnalla, myös veden virratessa sillan ali, tie-  
rummussa tai altaassa. Virtaveden tasosijainti on pinnan alla, jos vesi virtaa  
rakennetussa tunnelissa tai putkessa (maan alla) tai on kyseessä piilo-oja tai –  
puro. Virtaveden tasosijainti on pinnan yllä, jos vesi virtaa putkessa tai kou-  
russa maanpinnan yläpuolella.

Mikäli virtavesi 2-5 m ja [VIRTAVESIALUE](#) ovat pinnan alla, ne tallennetaan  
molemmat luokkana virtavesi 2 -5 m. Yli 5 m leveä virtavesi varustetaan tällöin  
selitteellä ([MUUN MAASTOKOHTEEN SELITE](#)) ”Tunneli”.

### **4.5.40 Virtavesialue (36313)**

#### **Määritelmä**

Luonnollisen vedenkierron osana oleva pysyvästi tai ajoittain (metsäojat) ve-  
den peittämä alue, jossa on virtaama. Virtavesiä ovat joet, purot ja ojat.

#### **Valintakriteeri**

Kaikki yli 5 m leveät. Jos jokin oja tai ojien muodostama verkko on maastokar-  
tassa kuvattu erilleen muusta kuivatusverkosta, on sille etsittävä yhteys verk-  
koon (kuvatulkinnan tms. avulla). Alle 5 m leveät virtavedet tallennetaan koh-  
teena [VIRTAVESI](#).

## **Muodostaminen**

Tallennetaan alueena. Alueen reunaviiva tallennetaan kohteena [MAASTOKU-  
VION REUNA](#) (tai jonakin muuna Maasto/1-kohderyhmän viivana). Lisäksi tal-  
lennetaan [VIRTAVEDEN JUOKSUSUUNTA](#) –symboli, joka yhdistetään virta-  
veteen.

Mikäli virtavesialue on pinnan alla, se tallennetaan [VIRTAVESI](#) luokkana virta-  
vesi 2 -5 m, ja varustetaan tällöin selitteellä ([MUUN MAASTOKOHTEEN SE-  
LITE](#)) ”Tunneli”.

Virtavesi - leveälle tallennetaan olemassa oleva nimi ([VIRTAVEDEN NIMI](#)).

Virtavesialueiden nimen vaihtuessa tallennetaan vesialueiden välinen reuna-  
viiva ([MAASTOKUVION REUNA](#)).

## 4.6 Maasto/2

### 4.6.1 Avoimet alueet

#### **Määritelmä**

*Aukeaksi* tai siemenpuuasentoon hakattu metsäalue tai alle 1 m korkea taimikko. Luonnostaan aukea tai lähes puuton sammal-, jäkälä- ja/tai varpukasvien peittämä kivennäismaa-alue sekä vesijättöalue. Vesijättöalue on vedenpinnan pysyvän alenemisen seurauksena muodostunut kostea, kulkukelpoisuudeltaan huono ranta-alue, jossa kasvaa pääasiassa kaisla- ja ruokakasveja.

#### **Valintakriteeri**

Hakatus metsämaan vähimmäiskoko on 20 000 m<sup>2</sup> (2 ha). Muiden avoimien alueiden vähimmäiskoko on 5000 m<sup>2</sup> (0.5 ha) ja vähimmäisleveys on 40 m. Ylä-Lapin alueella vähimmäiskoko kaikkien avoimien alueiden kohdalla on 20 000 m<sup>2</sup> (2 ha). Pelkästään sähkölinjojen alla olevaa avointa aluetta ei tallenneta.

#### **Muodostaminen**

Tallennetaan alueena. Alueen reunaviiva tallennetaan kohteena [MAASTO2-KUVION REUNA](#), kohdeluokka on Epämääräinen reunaviiva. Mikäli avoin alue rajoittuu Maasto/1-alueen yksikäsitteiseen reunaviivaan, on reunaviivan luokka tällöin yksikäsitteinen.

Avoimesta metsämaasta rajataan pois metsää kasvavat saarekkeet, joiden pinta-ala on yli 1000 m<sup>2</sup> (0,1 ha).

Avoimet alueet –kohteiden sisällä oleva maasto1 –kohderyhmän alue, joka avoimuudeltaan vastaa avointa aluetta, jätetään rajaamatta pois avoimesta alueesta. Tämä koskee myös turvemaita (esim. varvikko avosuon päällä).

Poikkeuksena yllä esitettyyn sääntöön: niitty ja avoin vesijättö eivät voi olla päällekkäin.

Avoimet alueet esitetään peruskartassa, maastokartassa ja tietopalvelutulos-teissa.

#### **Ominaisuustiedot**

Luokka  
 Avoin metsämaa (39110)  
 Varvikko (39120)  
 Avoin vesijättöalue (39130).

Avoimeksi metsämaaksi luokitellaan aukeaksi hakattu tai siemenpuuasentoon hakattu metsäalue tai alle 1 m korkea taimikko.

Varvikoksi luokitellaan luonnostaan aukea tai lähes puuton sammal-, jäkälä- ja/tai varpukasvien peittämä kivennäismaa-alue. Ylä-Lapissa myös avoimien [KIVIKKO](#)-alueiden kohdalle merkitään varvikko.

Avoimella vesijättöalueella kasvaa enemmän kaisla- ja ruokakasveja kuin niityllä.



## 4.6.2 Kaislikko (38100)

### **Määritelmä**

Vesialueella vedenpinnan yläpuolelle ulottuvan kasvuston tai maa-alueella korkean kaisla- tai ruokokasvuston alue.

### **Valintakriteeri**

Vähimmäiskoko on 10 000 m<sup>2</sup> (1 ha). Kaislikko voidaan tallentaa myös maa-alueelle.

### **Muodostaminen**

Tallennetaan pisteenä. Symbolit tallennetaan keskimäärin 300 m välein. Sijoittelussa on otettava huomioon vesistöalueen kuviointi ja sijoittelun tulee olla kartografisesti tasapainoinen.

Kaislikolle voidaan tallentaa nimi ([VAKAVEDEN OSAN NIMI](#)).

## 4.6.3 Koski (38200)

### **Määritelmä**

[VIRTAVESIALUEEN](#) osa, jossa maaston vietto aiheuttaa voimakkaan virtauksen ja veden aaltoilun tai vaahtoamisen.

### **Valintakriteeri**

Kaikki yli 20 m pitkät. Lisäksi pohjapato ja luonnonputous tallennetaan aina koskena (myös vähimmäispituutta lyhyemmät). Viivoina kuvattaviin virtavesiin ei tallenneta koskia.

### **Muodostaminen**

Tallennetaan viivana virtaveden juoksusuunnassa uoman keskelle.

Koskelle voidaan tallentaa nimi ([KOSKEN NIMI](#)).

## 4.6.4 Maasto2-kuvion reuna

### **Määritelmä**

Vesistön tai maaston kuvioita (kohderyhmässä Maasto/2) alueellisesti rajoitettava reuna. Maasto/2-kohderyhmän aluekohteiden reunaviiva.

### **Valintakriteeri**

Kaikkien Maasto/2-kohderyhmän alueiden reunaviiva.

### **Muodostaminen**

Tallennetaan viivana. Tallennettaessa määritetään maastokohteen mukaan onko kuvioreuna yksikäsitteinen vai epämääräinen. Tallennusohjeet ovat kuitenkin maastokohteen kohdalla.

Maasto/2-alueet ovat usein päällekkäisiä Maasto/1-alueiden kanssa.

### **Ominaisuustiedot**

Luokka  
Yksikäsitteinen reunaviiva (30211)  
Epämääräinen reunaviiva (30212)  
Tekninen reunaviiva (30999).

Tekninen reunaviiva tallennetaan, kun halutaan jakaa iso alue teknisistä syistä pienemmiksi alueiksi. Tekninen reunaviiva on korvannut karttatiedoston reunaviiva –kohteen. Historiallisista syistä tekniset reunaviivat kuitenkin yleensä kulkevat yleislehtijaon mukaisilla karttalehtien reunoilla.

Kartografinen koodi  
Kartografinen koodi tallentuu maasto2-kuvion reunan rajaaman alueen kohde-  
luokan mukaan.

#### 4.6.5 Maatuva vesialue (38300)

##### **Määritelmä**

Pohjamyötäisen kasvillisuuden tai maankohoamisen vuoksi maatumassa oleva vesialue.

##### **Valintakriteeri**

Vähimmäiskoko on 10 000 m<sup>2</sup> (1 ha).

##### **Muodostaminen**

Tallennetaan alueena. Alueen reunaviiva tallennetaan kohteena [MAASTO2-KUVION REUNA](#), kohdeluokka on Epämääräinen reunaviiva. Selvästi vesipinnan yläpuolelle ulottuva maatuva vesialueen kasvillisuus tallennetaan pisteittäin [KAISLIKKONA](#).

Maatuvalle vesialueelle voidaan tallentaa nimi ([VAKAVEDEN OSAN NIMI](#)).

#### 4.6.6 Matalikko (38700)

##### **Määritelmä**

Syvyydeltään ympäristöään olennaisesti matalampi vesialue.

##### **Valintakriteeri**

Vähimmäiskoko on 5000 m<sup>2</sup> (0.5 ha). Vähimmäiskokoa pienemmät matalikot voidaan tallentaa vesikivinä (kohdeluokka Vesikivi, vedenalainen, ks. [VESIKIVI](#)). Matalikkoja voidaan tallentaa myös vesialueelle, jossa on esitetty syvyyskäyrät, jos matalikkokuvauksella voidaan täydentää syvyyskäyräkuvausta. Rannan välittömässä läheisyydessä olevia kapeita rannan suuntaisia (leveys alle 50 m) matalikoita ei tallenneta.

##### **Muodostaminen**

Tallennetaan alueena. Alueen reunaviiva tallennetaan kohteena [MAASTO2-KUVION REUNA](#), kohdeluokka on Epämääräinen reunaviiva.

Matalikolle voidaan tallentaa nimi ([MATALIKON NIMI](#)).

#### 4.6.7 Metsän raja (39500)

##### **Määritelmä**

Mänty- ja kuusimetsän pohjoisin kasvuraja.

##### **Valintakriteeri**

Kaikki.

##### **Muodostaminen**

Tallennetaan viivana ja varustetaan selitteellä. Viivan suunta digitoidaan siten, että kartan vyöhykerasteri tulee metsän puolelle.

Metsän rajalle tallennetaan selite ([METSÄN RAJAN SELITE](#)) kartografisesti sopiviin kohtiin siten, että painettavalle karttalehdelle tulee ainakin yksi selite.

#### 4.6.8 (Taajama)

Poistunut alue, jonka korvaa [TAAJAAN RAKENNETTU ALUE](#).

#### 4.6.9 Tulva-alue (38400)

##### **Määritelmä**

Maa-alue, joka vesien säännöstelystä tai meriveden korkeuden vaihteluista johtuen on toistuvasti osan vuodesta veden alla.

##### **Valintakriteeri**

Vähimmäiskoko on 10 000 m<sup>2</sup> (1 ha). Vuodenaikojen vaihteluista johtuvien tulvien lyhytaikaisesti peittämiä alueita ei luokitella tulva-alueiksi.

Tulva-alueita ei tallenneta merialueille.

##### **Muodostaminen**

Tallennetaan alueena. Alueen reunaviiva tallennetaan kohteena [MAASTO2-KUVION REUNA](#), kohdeluokka on Epämääräinen reunaviiva.

Tulva-alueeseen sisältyvä muu mahdollinen maastokuviointi, kuten [HIETIKKO](#), [KIVIKKO](#), [NIITY](#), [SOISTUMA](#) ja [SUO](#) tallennetaan kohderyhmän Maasto/1 alueina.

#### 4.6.10 Uittolaite (38800)

##### **Määritelmä**

Puutavaran uittoon tai vesivarastointia varten rakennettu kiinnityslaite, kuten poltari tai kiviarkku.

##### **Valintakriteeri**

Kaikki.

##### **Muodostaminen**

Tallennetaan pisteenä laitteen keskipisteeseen.

#### 4.6.11 Uittoränni (39000)

##### **Määritelmä**

Vesiuomaan rakennettu kouru tai tunneli, jota pitkin puut uitetaan esimerkiksi kivikkoisen tai jyrkän kosken ohi tai voimalaitoksen sivuitse.

##### **Valintakriteeri**

Kaikki huomattavat.

##### **Muodostaminen**

Tallennetaan rakennelman keskiviivana.

#### 4.6.12 Varastoalue (38900)

##### **Määritelmä**

Pysyväluonteinen maa- tai kiviaineksen, puutavaran, rakennustarvikkeiden tms. materiaalin säilytykseen käytettävä alue.

##### **Valintakriteeri**

Tallennetaan sekä maa- että vesialueella olevat varastoalueet. Vähimmäiskoko on 5000 m<sup>2</sup> (0.5 ha), taajan asutuksen alueella 10 000 m<sup>2</sup> (1 ha). [MAA-AINEK-](#)

[SENOTTOALUEEN](#) sisällä sijaitsevia maa- tai kiviaineksen varastointiin käytettyjä alueita ei yleensä tallenneta varastoalueena; poikkeuksena turpeen varastointiin tarkoitettut asfaltoidut alueet. Teollisuus- tms. alueella olevat vierekkäiset eri materiaalien varastointiin käytetyt alueet tallennetaan yhtenäisenä varastoalueena. Liikenteen ja teollisuuslaitosten alueella sijaitsevat pääasiassa lastaukseen tai autojen pysäköintiin tarkoitettut alueet tallennetaan [AUTOLI-KENNEALUEENA](#).

Täytemaa-aluetta ei tallenneta varastoalueena vaan [TÄYTEMAANA](#).

### **Muodostaminen**

Tallennetaan alueena. Alueen reunaviiva tallennetaan kohteena [MAASTOKUVION REUNA](#), kohdeluokka on Yksikäsitteinen reunaviiva. Vesialueella sijaitsevan varastoalueen reunaviivan luokka voi olla myös epämääräinen.

Lisäksi tallennetaan kartografinen symboli, joka yhdistetään varastoalueeseen (ks. [KARTTASYMBOLI](#)). Varastoalueella olevat rakennukset luetaan varastoalueeseen kuuluviksi.

Varastoalueelle voidaan tallentaa nimi ([VARASTOALUEEN NIMI](#)).

Varastoalueelle voidaan tallentaa selite ([VARASTOALUEEN SELITE](#)).

## **4.6.13 Vesikivi**

### **Määritelmä**

Vesialueella oleva yksittäinen kivi.

### **Valintakriteeri**

Kaikki tunnistettavat ja/tai veneilyä haittaavat kivet.

### **Muodostaminen**

Tallennetaan pisteenä kiven keskipisteeseen.

Vesikivelle voidaan tallentaa nimi ([VESIKIVEN NIMI](#)), jos nimi on yleisesti tunnettu.

### **Ominaisuustiedot**

Luokka  
Vedenalainen (38511)  
Pinnassa (38512)  
Vedenpäällinen (38513).

Vedenalainen: keskivedenpinnasta 0.3 - 1.5 m syvyydessä oleva kivi.  
Pinnassa: keskivedenpinnasta enintään 0.3 m syvyydessä oleva tai enintään 0.3 m keskivedenpinnan yläpuolelle ulottuva kivi.  
Vedenpäällinen: vähintään 0.3 m keskivedenpinnan yläpuolelle ulottuva kivi.

## **4.6.14 Vesikivikko (38600)**

### **Määritelmä**

Vedenalaisten ja -päällisten kivien ryhmä, jotka ovat enintään 1.5 m syvyydessä.

**Valintakriteeri**

Vesikivien muodostama ryhmä, jota ei pystytä kuvaamaan yksittäisinä kivilä. Vähimmäiskoko on 1000 m<sup>2</sup> (0.1 ha). Täysin vedenalainen enintään 1.5 m syvyydessä oleva kiviryhmä tallennetaan [MATALIKKONA](#), jolloin vähimmäiskoko on 5000 m<sup>2</sup>.

**Muodostaminen**

Tallennetaan alueena. Alueen reunaviiva tallennetaan kohteena [MAASTO2-KUVION REUNA](#), kohdeluokka on Epämääräinen reunaviiva.

**4.7 Rakennukset****4.7.1 Aallonmurtaja (44100)****Määritelmä**

Vedessä oleva pohjamyötäinen rakennelma, joka suojaa satamaa aallokelta tai jäältä.

**Valintakriteeri**

Kaikki alle 5 m leveät. Yli 5 m leveät aallonmurtajat tallennetaan kohdeluokkana Keinotekoinen rantaviiva (ks. [MAASTOKUVION REUNA](#)).

**Muodostaminen**

Tallennetaan rakennelman keskiviivana.

**4.7.2 Aita****Määritelmä**

Ihmisten tai eläinten vapaan liikkumisen rajoittamiseksi tai alueen erottamiseksi tai suojaamiseksi tehty rakennelma.

**Valintakriteeri**

Tallennetaan haja-asutusalueella sijaitsevat aidat. Taajan asutuksen alueella tallennetaan vain liikenteen meluaidat tai muut erittäin huomattavat aidat. Teiden varsilla olevia hirviaitoja ei tallenneta. Poroaidoista tallennetaan vain erotusaidat sekä paliskuntien väliset tai vastaavat aidat. Aidan vähimmäispituus on 100 m; suljetuilla viivoilla 70 m. Vähimmäiskorkeus on 2 m, kiviaidoilla 1,2 m.

Aidan tallentaminen muuntoasemien yhteydessä, katso [MUUNTOASEMA](#).

**Muodostaminen**

Tallennetaan pohjasijainnin mukaisena keskiviivana tai suljettuna keskiviivana

Aidalle voidaan tallentaa selite ([AIDAN SELITE](#)).

**Ominaisuustiedot**

Luokka  
Aita, tekoaines (44211)  
Aita, istutettu (44213).

**4.7.3 Allas – alue (44300)****Määritelmä**

Rakennettu, kaivettu tai padottu veden täyttämä rakennelma.

**Valintakriteeri**

Kaikki, joiden koko on yli 200 m<sup>2</sup>.

**Muodostaminen**

Tallennetaan aluekohteena. Altaan reunaviiva tallennetaan kohteena [ALLAS – VIIVA](#).

Allas-alue rajataan pois muista alueista. Altaan läpi kulkeva virtavesi tallennetaan yhtenäisenä.

Altaalle voidaan tallentaa nimi ([ALTAAN NIMI](#)).

Altaalle voidaan tallentaa selite ([ALTAAN SELITE](#)).

**4.7.4 Allas – viiva (44300)****Määritelmä**

[ALLAS – ALUE](#) -kohteen reunaviivana käytettävä viiva.

**Valintakriteeri**

Kaikki. Katso määritelmä.

**Muodostaminen**

Tallennetaan viivana [ALLAS – ALUE](#) –kohteen reunaan.

**4.7.5 Ilmaradan kannatinpylväs (44591)****Määritelmä**

[ILMARADAN](#) kannattimena käytetty pylväs.

**Valintakriteeri**

Vain huomattavat vankkarakenteiset pylväät. Ilmaradan päihin tallennetaan kuitenkin aina pylväät niiden koosta riippumatta.

**Muodostaminen**

Tallennetaan pisteinä [ILMARADALLE](#). Tallennettaessa määritetään symbolin suunta ilmaradan mukaisesti. Vankkarakenteinen ilmarata tallennetaan viivana pylvästä pylvääseen.

**4.7.6 Ilmarata (44500)****Määritelmä**

Ilmassa olevan/olevien vaijeri(e)n tai kisko(je)n varassa liikkuva kuljetusväline, myös hiihtohissi.

**Valintakriteeri**

Vähimmäispituus on 200 m.

**Muodostaminen**

Tallennetaan ilmaradan keskiviivana. Vankkarakenteiseen ilmarataan tallennetaan kaikki pylväät ja ilmarata tallennetaan pylvästä. Ilmaradan päihin tallennetaan aina [ILMARADAN KANNATINPYLVÄS](#).

Ilmaradalle voidaan tallentaa selite ([ILMARADAN SELITE](#)).

#### 4.7.7 Kellotapuli (44600)

##### **Määritelmä**

Erillinen kirkkotarhassa sijaitseva rakennus tai rakennelma, jossa kirkonkellot ovat.

##### **Valintakriteeri**

Kaikki.

##### **Muodostaminen**

Tallennetaan pisteenä (symboli) rakennuksen tai rakennelman keskipisteeseen.

#### 4.7.8 Lähestymisvalo (44700)

##### **Määritelmä**

Ilmaliikenteen lentokentän lähestymistä osoittavat valaistuslaitteet.

##### **Valintakriteeri**

Yksittäinen valorakennelma tai kahden tai useamman valorakennelman muodostamasta rivistä reunimmaisiet ja keskimmäinen.

##### **Muodostaminen**

Tallennetaan pisteenä (symboli) lähestymisvalon keskipisteeseen.

#### 4.7.9 Masto (44800)

##### **Määritelmä**

Korkea ja kapea masto- tai salkomainen rakennelma, kuten puhelinliikenne-, radioliikenne-, TV-, valo- tms. masto.

##### **Valintakriteeri**

Kaikki yli 30 m korkeat, jotka ovat lentoesterekisterissä sekä kaikki yli 60 m korkeat.

Korkeus tarkoittaa kohteen huipun korkeutta maanpinnasta.

##### **Muodostaminen**

Tallennetaan piste (symboli) maston keskipisteeseen.

##### **Ominaisuustiedot**

Korkeus

Mastolle voidaan tallentaa korkeus erillisenä tekstikohteena, joka yhdistetään mastoon. (ks. [MASTON KORKEUS](#)).

#### 4.7.10 Maston korkeus (44803)

##### **Määritelmä**

Maston korkeus metreinä maanpinnasta.

##### **Valintakriteeri**

Kaikki merkittävät sekä kaikki vähintään 100 m korkeat mastot.

##### **Muodostaminen**

Tallennetaan tekstinä, joka yhdistetään [MASTOON](#). Korkeus tallennetaan metreinä yhdellä desimaalilla.

#### 4.7.11 Muistomerkki (44900)

##### **Määritelmä**

Pysyvä rakennelma, joka on pystytetty jonkin asian, tapahtuman, henkilön tai muun vastaavan muistoksi.

##### **Valintakriteeri**

Kaikki huomattavat muistomerkit. Hautausmaalla tallennetaan ainoastaan sankarimuistomerkki tai -merkit. Rakennusten seinään kiinnitettyjä muistolaattoja ei tallenneta.

##### **Muodostaminen**

Tallennetaan pisteenä (symboli) rakennelman keskipisteeseen.

Muistomerkillä voidaan tallentaa nimi ([MUISTOMERKIN NIMI](#)), esim. ”Porrassalmen taistelun 1789 muistomerkki”.

Muistomerkillä voidaan tallentaa selite ([MUISTOMERKIN SELITE](#)), esim. ”Muistomerkki”.

#### 4.7.12 Näkötorni (45000)

##### **Määritelmä**

Maaston kaukohavainnointiin tarkoitettu rakennelma. Myös palovartiotorni ja lintutorni.

##### **Valintakriteeri**

Kaikki, joiden korkeus on vähintään 10 m. Jos rakennelma on huomattava, esim. laajan alueen lintutorni, voidaan tallentaa matalampikin.

##### **Muodostaminen**

Tallennetaan pisteenä (symboli) rakennelman keskipisteeseen.

Näkötornille tallennetaan selite ([NÄKÖTORNIN SELITE](#)), esim. ”Lintutorni”.

#### 4.7.13 Pistolaituri – alue

##### **Määritelmä**

Laituri on vedenpinnan yläpuolella sijaitsevat pysyvä, kelluva tai pohjaan tukeutuva rakennelma, jota ensisijaisesti käytetään veneiden kiinnitykseen. Laiturin alitse on ”vapaa vedenkulku”. Aluekohteena tallennetaan vähintään 5 m leveät.

Veteen rakennetut pohjaan saakka ulottuvat rakennelmat tallennetaan rantaviivana (ks. [MAASTOKUVION REUNA](#)). Ks. myös [AALLONMURTAJA](#).

##### **Valintakriteeri**

Vähimmäispituus on 15 m, lyhyempi voidaan tallentaa vain poikkeuksellisesti. Vähimmäisleveys on 5 m. Alle 5 m leveät tallennetaan viivakohteina.

Asuinrakennusten ja vapaa-ajan asuinrakennusten rannoissa olevia laitureita ei tallenneta.

##### **Muodostaminen**

Tallennetaan aluekohteena. Reunaviiva tallennetaan kohdeluokkana Pistolaituri, vähintään 5m (ks. [PISTOLAITURI – VIIVA](#)).



#### 4.7.14 Pistolaituri – viiva

##### **Määritelmä**

Laituri on vedenpinnan yläpuolella sijaitsevat pysyvä, kelluva tai pohjaan tukeutuva rannasta ulkoneva rakennelma, johon kiinnitetään aluksia tai josta on helppo pääsy veteen.

Rantaviivan suuntainen rakennelma, jota käytetään kuten laituria, tallennetaan keinotekoisena rantaviivana.

##### **Valintakriteeri**

Vähimmäispituus on 15 m, lyhyempi voidaan tallentaa vain poikkeuksellisesti. Vähintään 5 m leveät tallennetaan alueena, ks. [PISTOLAITURI – ALUE](#).

Asuinrakennusten ja vapaa-ajan asuinrakennusten rannoissa olevia laitureita ei tallenneta.

##### **Muodostaminen**

Tallennetaan keskiviivana. [PISTOLAITURI – ALUE](#) –kohteen reunaviiva tallennetaan suljettuna viivana.

##### **Ominaisuustiedot**

Luokka  
Pistolaituri, alle 5 m (45111)  
Pistolaituri, väh. 5 m (45112).

#### 4.7.15 Portti (45200)

##### **Määritelmä**

[AIDASSA](#) oleva kulkuaukko.

##### **Valintakriteeri**

Vain yleiseen käyttöön tarkoitettut, kuten poroaidan portit.

##### **Muodostaminen**

Tallennetaan pisteenä (symboli) aitaviivalle. Symboli saa suunnan aitaviivasta (kohtisuoraan aita vasten).

#### 4.7.16 Rakennelma (45700)

##### **Määritelmä**

Rakennelma, kuten huomattava hyppyrimäki, katsomo, urheilukentän juoksurata, moottoriradan ajorata, jääkiekko- ja monitoimikaukalo, lietalantasäiliö, betoninen laakasiilo, aurinkovoimala, kalaportaat tai muu vastaava huomattava rakennelma. Myös osittain maanalaiset, mutta maan pinnalta havaittavat huomattavat rakennelmat.

##### **Valintakriteeri**

Vähimmäiskoko on 1000 m<sup>2</sup> (0.1 ha) tai vähimmäispituus 50 m (lukuun ottamatta lietalantasäiliötä ja vaakasiiloja). Hyppyrimäki tallennetaan, jos sen kriittinen piste on vähintään 20 m.

##### **Muodostaminen**

Tallennetaan rakennelman reunaviiva tarvittavilta osin. Hyppyrimäestä tallennetaan itse rakennelma sekä koko alastulorinne.

Rakennelma ei muodosta aluetta, eikä viivan tarvitse olla sulkeutuva.

Rakennelmalle voidaan tallentaa selite ([RAKENNELMAN SELITE](#)).

## 4.7.17 Rakennus

### *Määritelmä*

Maanpäällinen rakennus, kuten asuin-, loma-, hallinto-, teollisuus-, kaupallinen tai julkinen rakennus, kirkko, kirkollinen, talous-, varasto-, suoja- tai huoltorakennus, maa-, metsä-, tai kalatalouden tuotantorakennus, saunarakennus tai muu vastaava, tai maanpäällisistä yhteen liitetyistä rakennuksista (mm. asuin-, loma-, hallinto-, teollisuus-, kaupallinen tai julkinen rakennus tai kirkko) muodostuva yhtenäinen rakennusmassa (rakennusryhmä) tai sisäpihallinen rakennus/rakennusmassa (kortteli) tai useiden lähekkäin sijaitsevien rakennusten tai katosten muodostama kokonaisuus (esim. turkistarha tai sen osa).

### *Valintakriteeri*

Kaikki yksittäiset rakennukset lukuun ottamatta alla lueteltuja poikkeuksia. Rakennuksen sisäpihaa ei eroteta, jos sisäpihan pinta-ala on alle 100 m<sup>2</sup>. Kaikki yhteen liitetyistä rakennuksista muodostuvat yhtenäiset rakennusmassat. Rakennuksia ovat myös kuplahallit, pysyväisluonteiset (yleensä kivijalalliset) kasvihuoneet, huomattavat (rakennusluvan vaativat) kioskit, useampikerrokset pysäköimistasot, huomattavat maanpäälliset kaasu- ja öljysäiliöt, kaivostornit sekä huomattavat katokset ja venevajat.

Pinta-alaltaan vähäiset rakennukset (alle 10 m<sup>2</sup>), kuten pienet kioskit, autoyms. katokset, pienet kevytrakenteiset varastot ja puuvajat, kojut, leikkimökit, käymälät jne. jätetään yleensä tallentamatta. Tällöin on huomioitava rakennuksen käyttötarkoitus ja merkitys ympäristössä. Väliaikaisia tai siirrettäviä rakennuksia tai käyttökeltvottomia rappeutuneita rakennuksia tai kivijalkoja ei tallenneta. Rakennettu laavu ja polttoaineen jakelupisteet (yleensä katos) tallennetaan kohdeluokkana Muu rakennus ja varustetaan selitteellä ([RAKENNUKSEN SELITE](#)). Muu rakennus –kohteille lisätään nimi tai selite teksti silloin, kun kämpppä, autiotupa tai vastaava on tarkoitettu yleiseen käyttöön. Yksityisessä käytössä oleville nimeä tai selitettä ei lisätä.

Erämaissa sijaitsee kämpppiä, jotka ovat kulkijoiden käyttöön tarkoitettuja sekä kämpppiä, jotka ovat joko viranomaiskäytössä tai yksityisten omistamia:

**Autiotupa** on lukitsematon, yleensä yhden yön yöpymiseen tarkoitettu rakennus, jota ei voi varata etukäteen. Autiotupa tallennetaan maastotietokantaan "Muu rakennus" –kohdeluokkaan sekä selitteellä, esim. "Autiotupa" tai "Päivätupa". Jos autiotuvalla on nimi, se tallennetaan myös rakennuksen nimenä, esim. "Rumakuru".

**Varaustupa** on lukittu autiotupa, johon voi varata yösijan etukäteen. Se on tarkoitettu yhden tai kahden yön yöpymiseen. Varaustupa tallennetaan maastotietokantaan ja luokitellaan "Muu rakennus" -kohdeluokkaan sekä varustetaan selitteellä "Varaustupa" ja nimellä, esim. "Rumakuru". Mikäli yhdessä rakennuksessa on sekä varaus- että autiotupa, tulee selitteeksi merkitä "Autio- ja varaustupa".

Hyväkuntoiset **kammit ja kodat** ovat useimmiten yleiseen käyttöön tarkoitettuja. Ne tallennetaan ja luokitellaan "Muu rakennus" -kohdeluokkaan sekä varustetaan selitteellä "Kota" ja tarvittaessa nimellä, esim. "Aittajärvi".

**Varauskammi** on lukittu rakennus, jonka voi varata etukäteen lyhytaikaiseen yöpymiseen. Varauskammi tallennetaan ja luokitellaan "Muu rakennus" kohdeluokkaan sekä varustetaan selitteellä "Varauskammi" ja nimellä, esim. "Vongoi".

**Vuokratupa/ vuokrakämpä** on lukittu rakennus, jota vuokrataan pääasiassa lyhyttä käyttöä esimerkiksi viikon lomanviettoa varten. Vuokratupa tallennetaan ja luokitellaan ”Muu rakennus” kohdeluokkaan sekä varustetaan selitteellä ”Vuokratupa”. Jos kämpällä on nimi, se voidaan tallentaa rakennuksen nimellä.

Rajavartiolaitoksen omaan käyttöön tarkoitettavat lukittavat **partiomajat** Venäjän ja Norjan rajojen välittömässä läheisyydessä tallennetaan ”Muu rakennus” kohdeluokkaan mutta niihin ei liitetä selitetekstiä. Rajavartiostolla on myös lukittamattomia **tupia**, joita maastossa kulkijat voivat käyttää lyhytaikaiseen yöpymiseen. Tuvat tallennetaan ja luokitellaan ”Muu rakennus” –kohdeluokkaan sekä varustetaan selitteellä ”Autiotupa”. Jos tuvalla on nimi, se voidaan myös tallentaa rakennuksen nimenä.

Paliskuntien tai poromiesten omistamat **porokämpät** ja porotilalain mukaiset paimentopaikkojen kämpät tallennetaan ”Lomarakennus” -kohdeluokkaan. Porokämppiä ei varusteta selitetekstillä.

Luonnon- ja kansallispuistoalueen tahi muun Metsähallituksen tai Metsäntutkimuslaitoksen alueen valvontahenkilöstön käyttöön tarkoitettavat **tukikohdat ja opastuskeskukset** tallennetaan ”Liike- tai julkinen” –kohdeluokkaan. Tuvat varustetaan tarvittaessa selitteellä. Selitetä ”valvontatupa” ei kuitenkaan käytetä. Jos tuvalla on nimi, se voidaan tarvittaessa tallentaa rakennuksen nimenä.

Yksityisen, yhteisön tms. omistamat **metsästys-, kala-, tms. majat** tallennetaan ja luokitellaan ”Muu rakennus” –kohdeluokkaan sekä varustetaan tarvittaessa selitteellä, esim. ”Metsästysmaja”, jos rakennus on yleisessä käytössä. Jos rakennuksella on nimi, se voidaan tarvittaessa tallentaa rakennuksen nimenä.

Mikäli **muiden kämppien** tyyppiä ei voida yksiselitteisesti todeta, ne luokitellaan käyttötarkoituksen ja kuntoisuusasteen mukaan. Mikäli muut kämpät halutaan automaattisesti 1:50 000 painokartalle, ne luokitellaan muuhun kuin ”Muu rakennus” –kohdeluokkaan.

Yleissääntö on, että ”Kämpä” -tekstiä ei käytetä selitteenä maastotietokannassa. Selitetekstiin ei saa sisällyttää kämpän nimeä genetiivimuodossa (”Rumakurun autiotupa”).

## **Muodostaminen**

Tallennetaan itseensä sulkeutuvana viivana ja alueena. Rakennuksen, joka ei viivana sulkeudu itseensä, reunaviiva tallennetaan kohteena [RAKENNUSALUEEN REUNAVIIVA](#). Tällainen tilanne on esim. jos kahdella eri luokan rakennuksella on yhteinen seinä.

Rakennus tallennetaan kivijalan pohjasijainnin mukaisesti. Alle 3 metrin levyisiä/pituisia rakennusten ulokkeita tai sisennyksiä ei tarvitse tallentaa. Rakennuksen yhteydessä oleva huomattava katos luetaan rakennukseen kuuluvaksi.

Rakennukselle tallennetaan tarvittaessa nimi ([RAKENNUKSEN NIMI](#)).

Merkittävillä maatiloilla tms. taloilla tallennetaan nimi ([TALON NIMI](#)).

Rakennukselle tallennetaan tarvittaessa selite ([RAKENNUKSEN SELITE](#)). Kiinteät postitoimipaikat ja asiamiespostit ovat samanarvoisia. Tiedonkeruussa tallennetaan tarvittaessa selite ”Posti / Post”.

Kirkollisen rakennuksen selite ei koskaan voi olla ”Kirkko”.

## Ominaisuustiedot

Luokka

Rakennukselle luokitellaan käyttötarkoituksen ja kerrosluvun perusteella:

Asuinrakennus, kerrosluku määrittelemätön (42110)  
 Asuinrakennus, 1-2 krs. (42111)  
 Asuinrakennus, 3- krs. (42112)  
 Liike- tai julkinen rakennus, kerrosluku määrittelemätön (42120)  
 Liike- tai julkinen rakennus, 1-2 krs. (42121)  
 Liike- tai julkinen rakennus, 3- krs. (42122)  
 Lomarakennus, kerrosluku määrittelemätön (42130)  
 Lomarakennus, 1-2 krs. (42131)  
 Lomarakennus, 3- krs. (42132)  
 Teollinen rakennus, kerrosluku määrittelemätön (42140)  
 Teollinen rakennus, 1-2 krs. (42141)  
 Teollinen rakennus, 3- krs. (42142)  
 Kirkko (42170)  
 Kirkollinen rakennus, kerrosluku määrittelemätön (42150)  
 Kirkollinen rakennus, 1-2 krs. (42151)  
 Kirkollinen rakennus, 3- krs. (42152)  
 Muu rakennus, kerrosluku määrittelemätön (42160)  
 Muu rakennus, 1-2 krs. (42161)  
 Muu rakennus, 3- krs. (42162)

Rakennusten luokitus saadaan Väestörekisterikeskuksen rakennus- ja huoneistorekisteristä käyttötarkoituksen mukaisesti seuraavasti:

### Asuinrakennukset:

Erilliset pientalot

- yhden ja kahden asunnon talot
- pientaloihin verrattavat erilliset asuinrakennukset

Kytkeytyt pientalot

- rivi- ja ketjutalot

Asuinkerrostalot

### Liike- tai julkiset rakennukset:

Myymälärakennukset ja liikekeskukset

- myymälähallirakennukset, esim. isot tavaratalot, auto-, huonekalu-, ja rengasliikkeet, isot tukkuliikkeet, pesulat, jne.
- muut myymälärakennukset, liikekeskukset

Majoitusliikerakennukset

- hotellit ja motellit
- matkustajakodit ja moottorimajat
- loma- ja lepokodit
- retkeilymajat ja maatilamatkailurakennukset
- muut majoitusliikerakennukset

Muut majoitusrakennukset

- asuntolat, joissa on vain asuinhuoneita
- koulutus- ja leirikeskusten majoitusrakennukset, yhtiöiden ja tms. vapaa-ajanviettopaikat
- kasarnit

Ravitsemusrakennukset

- ravintolat, ruokalaitokset, baarit ja kahvilat

#### Terveystieteiden rakennukset

- sairaalat, terveyskeskukset, terveystalot ja neuvolat
- kuntoutuslaitokset ja (terveys)kylpylät
- yksityiset lääkäritalot ja terveysasemat
- mielenterveysasemat
- eläinsairaalat ja –klinikat
- laboratorio- ja tutkimusrakennukset

#### Huoltolaitosrakennukset

- kunnallis- ja vanhainkodit, lastenkodit, koulukodit ja ensikodit
- kehitysvammaisten hoitolaitokset
- muut hoito- tai huoltolaitokset

#### Sosiaalihuollon muut rakennukset

- lasten päiväkodit
- suojatyö- ja harjaantumiskoulut, vammaisten ja vanhusten palvelutalot

#### Rangaistuslaitokset

- vankilat, muut rangaistuslaitokset, työsiirtolat

#### Julkiset toimisto- ja hallintorakennukset

- julkiset hallintorakennukset, kuntien ja valtion virastotalot, sairaaloiden ja koulujen hallintorakennukset, radio- ja TV-talot

#### Yksityiset toimisto- ja hallintorakennukset

- teollisuuslaitosten toimisto- ja hallintorakennukset
- muut yksityiset toimisto- ja hallintorakennukset, pankit, vakuutuslaitokset
- postin lajittelukeskukset

#### Teatteri ja kongressirakennukset

- teatterit, konsertti-, kongressi- ja oopperatalot
- elokuvateatterit

#### Kirjasto-, museo- ja näyttelyhallirakennukset

- kirjastot ja arkistot, museot ja taidegalleriat, näyttelyhallit ja planetaariot

#### Seura-, kerho-, yms. rakennukset

- ylioppilas ja osakuntatalot, työväen-, seura- yms. talot
- leirikeskusten päärakennukset

#### Urheilu- ja kuntoilurakennukset

- jäähallit, uimahallit, monitoimi- ja muut urheiluhallit
- stadion- yms. rakennukset
- muut urheilurakennukset

#### Koulurakennukset

- peruskoulut, lukiot, vammaisten ym. erityiskoulut
- kansanopistot, kansalaisopistot ja muut yleiskoulutusta antavat koulut

#### Ammatilliset oppilaitosrakennukset

- ammattikoulut ja –oppilaitokset
- muut ammatilliset oppilaitokset, esim. terveydenhoito-oppilaitokset

#### Korkeakoulu- ja tutkimuslaitosrakennukset

- korkeakoulut ja yliopistot
- tutkimuslaitosrakennukset

#### Liikenteen rakennukset

- isot moottoriajoneuvosuojat, autohallit
- huoltoasemat, katsastusasemat, autokorjaamot ja –maalaamot
- junien, raitiovaunujen ja lentokoneiden suoja- ja huoltorakennukset
- rautatieasemat, linja-autoasemat, lentoasemat
- sataman matkustajaterminaalit
- pysäköintitalot
- luotsi- ja majakka-asemat, liikenteen ohjauskeskukset, tulliasemat

#### Tietoliikennetarvikkeet

- puhelinkeskukset, linkki-, viesti-, sää-, radio-, tutka-, tele- ja puhelinasemat
- muut tietoliikennetarvikkeet

#### Muut julkiset rakennukset

- palo- ja pelastusasemat

#### **Lomarakennukset:**

Yksityiset kesämökit ja vastaavat

#### **Teolliset rakennukset:**

##### Energiantuotanto- yms. rakennukset

- voimalaitokset, kauko- ja aluelämpökeskukset, voima-asemat
- kaasu-, vesi-, ja jätehuollon rakennukset, käyttö- ja jäteveden puhdistamot ja pumppuasemat

##### Muut teollisuuden tuotantorakennukset

- tehtaat, teollisuushallit, saharakennukset
- muut teolliset rakennukset

#### **Kirkot:**

- evankelis-luterilaisten tai ortodoksisten seurakuntien kirkot

#### **Kirkolliset rakennukset:**

- muiden kuin evankelis-luterilaisten ja ortodoksisten seurakuntien kirkot, valtakunnansalit, tsasounat tms. rukoushuoneet (myös eri uskontojen ja uskonlahkojen), krematoriot, seurakuntatalot

#### **Muut rakennukset:**

##### Majoitusrakennuksista:

- ei-talviasuttavat lomamökit
- autiotuvat, varaustuvat, kammit, kodat, vuokrakämpät jne.

##### Urheilu- ja kuntoilurakennuksista:

- kuplahallit, uimarantarakennukset, välinevarastot
- metsästysmajat

##### Muista kokoontumisrakennuksista:

- katetut tanssilavat, huvipuistorakennukset, pelihallit

##### Nestevarastorakennukset

- rakennuksena kuvattavat vesitornit, öljy- ja kaasusäiliöt

#### Muut varastorakennukset

- teollisuusvarastorakennukset, kauppavarastot, muut varastot
- teollisuuslaitosten porttivahtirakennukset

#### Kotieläinrakennukset

- navetat, muut kotieläinrakennukset

#### Muut maa-, metsä- ja kalatalouden rakennukset

- viljankuivaamot ja viljan säilytysrakennukset, kasvihuoneet
- turkistarhat
- konesuojat, säilytysrakennukset, talousrakennukset

#### Saunarakennukset

#### Talousrakennukset

- asuinrakennusten talous- ja varastorakennukset, autotallit, lämpökukukset
- sosiaalilarakennukset
- muut esim. sairaaloiden ja koulujen talous- ja varastorakennukset

#### Muista rakennuksista

- puolustusvoimien ja raja- tai merivartioston erittelemättömät rakennukset
- eläintarhojen, koirakoulujen yms. eläinsuojat, ratsastusmaneesit ja ravihevostallit
- erilliset väestönsuojat, tähtitornit, muut rakennukset.

Isot tai isohkot talviasuttavat majoituskäyttöön tarkoitetut vuokrattavat lomamökkit tallennetaan liike- ja julkisena rakennuksena. Vastaavat pienet, kevytrakenteiset ei-talviasuttavat lomamökkit tallennetaan muuna rakennuksena.

Ränsistynyt rakennus voidaan harkinnan mukaan tallentaa muuna rakennuksena tai poistaa kokonaan.

Seurakuntatalot ja leirikeskusten erilliset kappelit kuuluvat kirkollisiin rakennuksiin.

Kuplahallit, kevyet uimarantarakennukset, ja välinevarastot kuuluvat muihin rakennuksiin.

Rakennuksissa, joissa on monenlaista toimintaa, käyttötarkoitus määritellään sen mukaan mitä toimintaa on eniten.

Kerroksella tarkoitetaan rakennuksen tilaa, jota rajoittavat lattiataso ja kantavan välipohjan tai yläpohjan yläpinta ja joka on kokonaan tai pääasiallisesti maanpinnan yläpuolella ja johon on sijoitettu asuin- tai työhuoneita tai muita rakennuksen pääasiallisen käyttötarkoituksen mukaisia tiloja. Asuin- tai liikerrakennuksessa kerrokseksi ei kuitenkaan lueta yhtä edellä tarkoitettua kokonaan maanpinnan yläpuolella olevaa tilaa, johon ei saa sijoittaa asuin- tai työhuoneita. Jos rakennus on korkea tai korkeahko hallimainen tai sen kerrosten lukumäärä on muutoin vaikea määrittää (esim. viljasiilo tms.), se luokitellaan kerrosluvultaan määrittelemättömänä.

#### 4.7.18 Rakennusalueen reunaviiva (42200)

##### **Määritelmä**

Itseensä sulkeutumattoman rakennuksen reunaviivana käytettävä viiva. Muiden rakennusten reunaviiva tallennetaan kohteena [RAKENNUS](#).

##### **Valintakriteeri**

Kaikki. Katso määritelmä.

##### **Muodostaminen**

Tallennetaan rakennuksen reunaviiva. Tällaisia rakennuksia ovat esim. umpeen rakennetuissa kortteleissa olevat, jos korttelissa on eri luokan rakennuksia. Lisäksi tallennetaan aluekohde [RAKENNUS](#), joka yhdistetään viivaan.

Fotogrammetrisessä kartoituksessa rakennus tallennetaan kivijalan pohjasijainnin mukaisesti. Kartalta digitoitaessa rakennus tallennetaan karttapiirroksen mukaisesti siitä huolimatta, että rakennusten sijainti ei "ahtaissa paikoissa" ole täsmällisesti oikea tai että pienet rakennukset ovat kooltaan jonkin verran liioiteltuja. Ilmakuvia tulkittaessa ja maastokartoituksessa rakennukset on kartoitettava mahdollisimman hyvin pohjasijaintinsa mukaisesti. Alle 3 m levyisiä/pituisia rakennusten ulokkeita tai sisennyksiä ei tarvitse tallentaa. Rakennuksen yhteydessä oleva huomattava katos luetaan rakennukseen kuuluvaksi. Rakennukset luokitellaan käyttötarkoituksensa ja kerroslukunsa mukaan.

##### **Ominaisuustiedot**

Kartografinen koodi

Kartografisena koodina tallennetaan rakennuksen aluekohteen kohdeluokka.

#### 4.7.19 Savupiippu (45300)

##### **Määritelmä**

Savukaasujen poistamiseen käytetty korkea rakennelma.

##### **Valintakriteeri**

Kaikki yli 30 m korkeat, jotka ovat lentoesterekisterissä sekä kaikki yli 60 m korkeat.

Korkeus tarkoittaa kohteen huipun korkeutta maanpinnasta.

##### **Muodostaminen**

Tallennetaan pisteenä (symboli) savupiipun keskipisteeseen. Estevaloa ei tallenneta savupiippuun.

##### **Ominaisuustiedot**

Korkeus

Savupiipulle tallennetaan korkeus erillisenä tekstikohteena, joka yhdistetään savupiippuun. (ks. [SAVUPIIPUN KORKEUS](#)).

#### 4.7.20 Savupiipun korkeus (45303)

##### **Määritelmä**

Savupiipun korkeus metreinä maanpinnasta.

##### **Valintakriteeri**

Kaikki merkittävät sekä kaikki vähintään 100 m korkeat savupiiput.



**Muodostaminen**

Tallennetaan tekstikohteena yhdistäen [SAVUPIIPPUUN](#). Korkeus tallennetaan metreinä yhdellä desimaalilla.

**4.7.21 Tervahauta (45400)****Määritelmä**

Tervan, hiilen tai kalkin valmistamiseen käytetty maanpinnan syvennys, kuten tervahauta, miilu tai kalkin polttouuni.

**Valintakriteeri**

Kaikki yleisesti tunnetut ja maastossa selvästi havaittavat.

**Muodostaminen**

Tallennetaan pisteenä (symboli) kohteen keskipisteeseen.

Tervahaudalle tallennetaan selite ([TERVAHAUDAN SELITE](#)). Selite voi olla: tervahauta, miilu tai kalkkiuuni.

**4.7.22 Tulentekopaikka (45710)****Määritelmä**

Luvallinen tulentekopaikka retkeilyalueella tai muulla yleisessä käytössä olevalla vastaavalla alueella.

**Valintakriteeri**

Kaikki määritelmän täyttävät kohteet.

**Muodostaminen**

Tallennetaan pisteenä (symboli) kohteen keskipisteeseen.

**4.7.23 Tuulivoimala (45500)****Määritelmä**

Rakennelma, jolla tuulienergia muunnetaan sähköksi tai joka käyttää tuulienergiaa voimanlähteenä.

**Valintakriteeri**

Kaikki, joiden korkeus laporeen on yli 30 metriä.

**Muodostaminen**

Tallennetaan pisteenä (symboli) rakennelman keskipisteeseen.

Tuulivoimalalle voidaan tallentaa selite ([TUULIVOIMALAN SELITE](#)).

**4.8 Korkeussuhteet****4.8.1 Korkeuskäyrä (52100)****Määritelmä**

Merenpinnan tasosta määritetty maanpinnan korkeuden samanarvokäyrä.

**Valintakriteeri**

Kaikki 5 m korkeusvälein mitatut käyrät. Pohjois-Suomen niillä alueilla, joissa valtakunnallisen peruskartaston korkeuskäyrät on mitattu 10 m korkeusvälein,

valmistetaan uudet korkeuskäyrät 5 m korkeusvälein. Apukäyriä (2.5 m) käytetään tasaisilla alueilla ja tarvittaessa muulloinkin kuvaamaan maanpinnan pienmuotoja. Korkeuskäyrillä voidaan kuvata myös vedenalaisia maanpinnan muotoja, esimerkiksi tekojärvien alueella.

Korkeuskäyriä ei tallenneta [KAATOPAIKAN](#), [LOUHOKSEN](#), [MAA-AINEKSENOTTOALUEEN](#) eikä [TÄYTEMAAN](#) alueella.

### **Muodostaminen**

Korkeuskäyrä tallennetaan sulkeutuvana viivana ja varustetaan korkeusarvolla (viivan ominaisuustieto). Korkeuskäyrät varustetaan lisäksi korkeusluvuilla ([KORKEUSKÄYRÄN KORKEUSARVO](#)). Korkeuskäyrän yhteyteen tallennetaan tarvittaessa [VIETTOVIIVA](#).

### **Ominaisuustiedot**

Korkeusarvo  
Korkeuskäyrän korkeusarvo tallennetaan metreinä viivan ominaisuustietona. Lisäksi tallennetaan [KORKEUSKÄYRÄN KORKEUSARVO](#) –tekstikohde tarvittaviin paikkoihin (ks. muodostaminen)

## **4.8.2 Korkeuskäyrän korkeusarvo (52191)**

### **Määritelmä**

[KORKEUSKÄYRÄÄN](#) tallennettava käyrän korkeusarvoa osoittava luku (tekstikohde).

### **Valintakriteeri**

Kaikki. Katso muodostaminen.

### **Muodostaminen**

Korkeuskäyrän korkeusarvo –tekstikohde tallennetaan yhdistäen [KORKEUSKÄYRÄÄN](#) keskelle viivaa viivan suuntaisesti. Käyrää ei katkaista (vain karttajulkaisussa käyrä katkeaa). Korkeusluvut sijoitetaan kartografisin perustein niin tiheästi, että tietyn korkeuskäyrän korkeusarvo voidaan helposti todeta. Sijoittelutiheys on riippuvainen maastotyyppistä, mutta vähimmäismääräksi voitaneen katsoa yksi korkeusarvo/2 km<sup>2</sup>. Korkeusluvun sijainti on valittava siten, että se on luettavissa rinteiden noususuuntaan katsottaessa oikeinpäin.

## **4.8.3 Korkeusmalli 2 m ruutukoko**

### **Määritelmä**

Maanpinnan korkeutta kuvaava malli, jonka ruutukoko on 2 m x 2 m ja korkeustiedon tarkkuus 0,3 metriä. Korkeusmallia käytetään korkeustiedon johtamiseen kohteille ja ortokuvien valmistamiseen. Korkeusmalli ei kata koko maata. Aineisto täydentyy jatkuvasti.

### **Valintakriteeri**

Aineisto on tuotettu laserkeilausaineistosta, jonka pistetiheys on vähintään 0,5 pistettä neliömetrille.

### **Muodostaminen**

Laserkeilausaineistosta laskettu korkeusmalli tallennetaan maastotietokantaan.

#### 4.8.4 Korkeusmalli 10 m ruutukoko

##### **Määritelmä**

Koko maastotietokannan alueen kattava ruudukko, jossa pisteillä on korkeustieto. Pisteiden väli ruudukossa on 10 m. Korkeusmallia käytetään korkeustiedon johtamiseen kohteille ja ortokuvien valmistamiseen alueilla, joissa ei ole olemassa Korkeusmallia 2 metrin ruutukoossa.

##### **Valintakriteeri**

Lähtöaineistona käytetään korkeustiedon perusparannusvaiheessa korjattuja korkeuskäyriä, mitattuja [MAANPINTAPISTEITÄ](#) sekä stereotyöasemalla mitattuja maastokohteita.

##### **Muodostaminen**

Muodostamista varten maastotietokannasta siirretään korkeusmallin laskennassa käytettävät kohteet stereotyöasemalle, jossa korkeusmalli lasketaan. Laskennan jälkeen malli kirjoitetaan maastotietokantaan.

#### 4.8.5 Maanpintapiste

##### **Määritelmä**

Maanpintapisteillä tuetaan [KORKEUSMALLI 10](#):n laskentaa. Pisteitä mitataan laskennan avuksi, jos korkeuskäyrät ja muut laskennassa käytettävät kohteet eivät riitä kuvaamaan maaston korkeusvaihteluja. Maanpintapisteitä ei luovuteta asiakkaille tietopalvelussa.

##### **Valintakriteeri**

Maanpintapisteet valitaan niin, että niiden avulla kuvataan [KORKEUSKÄYRIEN](#) välisten alueiden maanpintaa, milloin korkeuskäyrät eivät riitä kuvamaan maaston muotoja korkeusmallin laskentaa varten. Esim. laajat, melko tasaiset alueet ovat tällaisia.

##### **Muodostaminen**

Maanpintapisteet mitataan stereotyöasemalla ja tallennetaan joukkotallennuksena maastotietokantaan. Maanpintapisteillä ei ole ominaisuustietoja, vain sijaintitieto (ml. korkeuskoordinaatti).

#### 4.8.6 Syvyyskäyrä (54100)

##### **Määritelmä**

Syvyysluotaamalla tai muulla mittausmenetelmällä saatu luonnon vesialtaan pinnan suhteen määritetty pohjan syvyyden samanarvokäyrä.

##### **Valintakriteeri**

Kaikkien niiden luonnon vesialtaiden syvyyskäyrät, joista on olemassa mittaus tulokset. Syvyyskäyrät tallennetaan pinnasta lukien 1.5 m, 3 m, 6 m, 10 m, 15 m, 20 m ja edelleen 5 m välein, mikäli se aineiston perusteella on mahdollista. Muussa tapauksessa voidaan 10 m syvyydestä alkaen tallentaa vain 20 m, 50 m ja 100 m syvyyskäyrät.

##### **Muodostaminen**

Syvyyskäyrä tallennetaan sulkeutuvana viivana ja varustetaan syvyysarvolla (viivan ominaisuustieto). Syvyyskäyrät varustetaan lisäksi syvyysluvuilla (ks. [SYVYYSKÄYRÄN SYVYYSARVO](#)). Ns. viettoviivat tallennetaan tarvittaessa, kuten esimerkiksi erillisen vedenalaisen kohouman ollessa kyseessä (ks. [VIETTOVIIVA](#)). Syvyyskäyrät yhteensovitetaan [VESIKIVIEN](#) ja [MATALIKKOJEN](#) kanssa.

**Ominaisuustiedot**

Syvyysarvo

Syvyyskäyrän syvyysarvo tallennetaan metreinä viivan ominaisuustietona. Lisäksi tallennetaan [SYVYYSKÄYRÄN SYVYYSARVO](#) –tekstikohde tarvittaviin paikkoihin (ks. muodostaminen).

**4.8.7 Syvyyskäyrän syvyysarvo (54191)****Määritelmä**

[SYVYYSKÄYRÄÄN](#) tallennettava käyrän korkeusarvoa osoittava luku (tekstikohde).

**Valintakriteeri**

Kaikki.

**Muodostaminen**

Syvyyskäyrän syvyysarvo –tekstikohde tallennetaan yhdistäen [SYVYYSKÄYRÄÄN](#) keskelle viivaa viivan suuntaisesti. Käyrää ei katkaista (vain kartta-julkaisussa käyrä katkeaa). Syvyysluvut sijoitetaan niin tiheästi, että tietyn käyrän syvyysarvo voidaan helposti todeta. Luvut sijoitetaan rinteen noususuuntaan katsottaessa oikeinpäin.

**4.8.8 Syvyyspiste (54210)****Määritelmä**

Syvyysluotaamalla tai muulla mittausmenetelmällä saatu vesialtaan pinnan suhteen määritetty pohjan syvyys tietyssä pisteessä.

**Valintakriteeri**

Syvyyspisteet valitaan siten, että ne mahdollisimman hyvin täydentävät syvyyskäyrillä kuvattua syvyys-suhteiden esitystä. Salmien matalimman kohdan sekä paikallisesti matalimman ja syvimmän kohdan syvyys tallennetaan aina, kun se on mittaustietona saatavissa.

**Muodostaminen**

Syvyysluvut tallennetaan tekstikohteena siten, että syvyyspisteen arvo tallennetaan kokonaislukuna tai yhden desimaalin tarkkuudella samanlaisena, kun se lähtöaineistossa on. Ne sijoitellaan siten, että desimaalipiste tai kokonaisluvun yhteydessä luvun alareunan keskikohta osoittaa syvyyden paikan.

**Ominaisuustiedot**

Syvyysarvo

Syvyyspisteen syvyysarvo tallennetaan lukuna, lukuarvo 0.1 metrin tarkkuudella.

**4.8.9 Viettoviiva****Määritelmä**

Viettoviiva on [KORKEUSKÄYRÄÄN](#) ja [SYVYYSKÄYRÄÄN](#) tallennettava kartografinen symboli, joka osoittaa rinteen kaltevuussuunnan käyrästä alaspäin.

**Valintakriteeri**

Tallennetaan käyrään tarvittaessa osoittamaan rinteen suuntaa, esim. kun kyseessä on suppa tai vedenalainen kohouma.

**Muodostaminen**

Symboli tallennetaan pisteenä käyräviivaan yhdistäen. Symbolin suunta annetaan kohtisuorasti käyrään nähden alarinteeseen päin.

**Ominaisuustiedot**

Luokka  
Korkeuskäyrän viettoviiva (52192)  
Apukäyrän viettoviiva (52193)  
Syvyyskäyrän viettoviiva (54192)

Apukäyrän viettoviiva tallennetaan apukäyrään, joka on 2,5 m käyrä. Katso tarkemmin KORKEUSKÄYRÄ.

**4.9 Erityiskäyttöalueet****4.9.1 Ampuma-alueen reunaviiva (62100)****Määritelmä**

Sotilaalliseen käyttöön pysyvästi varatun ampuma-alueen reunaviiva.

**Valintakriteeri**

Ampuma-alueiksi valitaan ne ampuma-alueet, joilla säännöllisesti ammutaan taisteluammuntoja ja alueelle pääsyä ei ole estetty aidalla.

**Muodostaminen**

Tallennetaan alueen reunaviivana. Reunaviiva digitoidaan myötöpäivään. Vyöhykerasteri tulee viivan tallennussuuntaan nähden sen oikealle puolelle.

Ampuma-alueen reunaviivan suuntaisesti tallennetaan kartografisesti sopivin välimatkoin seliteteksti "Ampuma-alue" ([AMPUMA-ALUEEN SELITE](#)).

**4.9.2 Suoja-alue (62200)****Määritelmä**

Valtioneuvoston päätöksellä määrätty suoja-alue, jolla on alusten liikkumiseen ja oleskeluun kohdistuvia rajoituksia.

**Valintakriteeri**

Kaikki.

**Muodostaminen**

Tallennetaan alueena. Alueen reunaviiva tallennetaan [SUOJA-ALUEEN REUNAVIIVANA](#). Reunaviiva digitoidaan myötöpäivään. Vyöhykerasteri tulee viivan kulkusuuntaan nähden sen oikealle puolelle. Alueeseen voi kuulua vesialueen lisäksi myös maa-alueita.

Suoja-alueen selitteenä tallennetaan aina teksti "Suoja-alue" ([SUOJA-ALUEEN SELITE](#)).

**4.9.3 Suoja-alueen reunaviiva (62200)****Määritelmä**

[SUOJA-ALUEEN](#) reunaviivana käytettävä viiva.

**Valintakriteeri**

Kaikki maastotietokantaan tallennettavien [SUOJA-ALUEIDEN](#) reunaviivat.

**Muodostaminen**

Alueen reunaviiva digitoidaan myötöpäivään. Tällöin kartalla kuvattava vyöhykerasteri tulee viivan kulkusuuntaan oikein, alueen sisäpuolelle. Reunaviivan muodostaman alueen sisäpuolelle tallennetaan [SUOJA-ALUEEN](#) aluetunnus.

**4.10 Suojelukohteet****4.10.1 Erämaa-alue (72700)****Määritelmä**

Erämaalain (62/1991) perusteella erämaa-alueiksi muodostetut alueet. Alueita on 12, ja ne on lueteltu laissa. Erämaa-alueet on perustettu alueiden erämaaluonteen säilyttämiseksi, saamelaiskulttuurin ja luontaiselinkeinojen turvaamiseksi sekä luonnon monipuolisen käytön kehittämiseksi. Erämaa-alueiden rauhoitusmääräykset on todettu erämaalaisissa.

**Valintakriteeri**

Kaikki erämaalaisissa (62/1991) luetellut.

**Muodostaminen**

Alueen reunaviiva tallennetaan viivana ja kohde varustetaan selitteellä. Aluetunnusta ei tallenneta. Reunaviiva digitoidaan niin, että vyöhykerasteri tulee alueen puolelle, eli viivan kulkusuuntaan nähden sen oikealle puolelle.

Erämaa-alueen nimenä tallennetaan alueen laissa määritelty nimi ([ERÄ-MAA ALUEEN NIMI](#)).

Erämaa-alue voidaan tarvittaessa varustaa selitteellä ([ERÄMAA-ALUEEN SELITE](#)).

**4.10.2 Luonnonmuistomerkki****Määritelmä**

Rauhoitettu puu, puuryhmä, siirtolohkare tai muu niitä vastaava luonnonmuodostuma. (Luonnonsuojelulaki 1096/1996, 23§ ja 26§). Luonnonmuistomerkkin rauhoittamisesta päättää valtionmaalla se viranomainen tai laitos, jonka hallinnassa olevalla alueella luonnonmuistomerkki sijaitsee. Kunta päättää alueen omistajan hakemuksesta yksityismaalla olevan luonnonmuistomerkkin rauhoittamisesta.

**Valintakriteeri**

Kaikki viranomaisten päätöksellä perustetut.

Kalasääsken ja kotkan rauhoitettuja pesäpuita ei tallenneta. Ne on rauhoitettu suoraan lain perusteella (LsL 39§).

**Muodostaminen**

Tallennetaan symbolipisteenä. Pinta-alaltaan yli 1000 m<sup>2</sup>:n (0.1 ha:n) suuruinen alue tallennetaan viivana.

Luonnonmuistomerkille voidaan tallentaa nimi, jos se on yleisesti tunnettu ([LUONNONMUISTOMERKIN NIMI](#)).

Luonnonmuistomerkin selitteenä tallennetaan teksti, esim. ”Rauh.” tai ”Rauh. luola” ([LUONNONMUISTOMERKIN SELITE](#)).

### **Ominaisuustiedot**

Luokka  
 Rauhoitettu kivi (piste 72310, viiva 72410)  
 Rauhoitettu puu (piste 72320, viiva 72420)  
 Muu rauhoitettu kohde (piste 72340, viiva 72440).

## **4.10.3 Luonnonsuojelualue**

### **Määritelmä**

Luonnonsuojelulain (1096/1996) ja asetuksen tai viranomaisen päätöksen perusteella perustetut luonnonsuojelualueet. Luonnonsuojelualueita ovat:

**Kansallispuisto** (LsL 11§) Perustamisesta ja tarkoituksesta säädetään lailla. Kansallispuisto on vain valtion omistamalla maalla. Pinta-ala väh. 1000 ha. Merkitystä yleisenä luonnonnähtävyytenä.

**Luonnonpuisto** (LsL 12§) Perustamisesta ja tarkoituksesta säädetään lailla, paitsi alle 1000 ha alueilla asetuksella. Merkitystä tieteelliselle tutkimukselle tai opetukselle.

**Muu luonnonsuojelualue** (LsL 17§, 24§) Valtion mailla olevat perustetaan valtioneuvoston tai ympäristöministeriön asetuksella. ELY-keskus voi maanomistajan hakemuksesta tai suostumuksella perustaa yksityisen maille muun luonnonsuojelualueen tai ilman maanomistajan hakemusta tai suostumusta, jos alue sisältyy valtioneuvoston hyväksymään luonnonsuojeluohjelmaan.

Muita luonnonsuojelualueita ovat mm. suojeluohjelmien mukaiset vanhojen metsien suojelualue, soidensuojelualue, lehtojensuojelualue, lintuvesien suojelualue ja rantojensuojelualue. Yksityisen maille perustettavat luonnonsuojelualueet on aiemmin kuvattu kohteena Rauhoitettu alue.

**Suojeltu luontotyyppi** (LsL 29§) esim. pähkinäpensaslehdot, tervaleppäkorvet jne. ELY-keskus määrittelee päätöksellään suojeltuun luontotyyppiin kuuluvan alueen rajat.

**Eryteisesti suojeltavan lajin esiintymispaikka** (LsL 47§) ELY-keskus määrittelee päätöksellään erityisesti suojeltavan lajin esiintymispaikan rajat.

### **Valintakriteeri**

Kaikki perustetut. Määräajaksi rauhoitettuja alueita (LsLaki 25§) ei tallenneta. Luonnonsuojeluohjelmien, kuten Natura 2000, mukaisia toteuttamattomia alueita ei kuvata maastotietokannassa.

### **Muodostaminen**

Tallennetaan alueena ja varustetaan nimellä tai selitteellä. Alueen reunaviiva tallennetaan [SUOJELUALUEEN REUNAVIIVANA](#). Reunaviiva digitoidaan myötöpäivään. Vyöhykerasteri tulee viivan kulkusuuntaan nähden sen oikealle puolelle. Kahden saman kohdeluokan luonnonsuojelualueen rajoittuessa toisiinsa väliin ei tallenneta viivaa. Kahden eri kohdeluokan suojelualueen rajoittuessa toisiinsa alueiden väliin tallennetaan yksi viiva. Sen digitointisuunta määräytyy merkittävemmän alueen mukaan. Merkittävyyssjärjestys: kansallispuisto - luonnonpuisto - muu luonnonsuojelualue.

Alueelle voidaan tallennetaan säädöksessä tai viranomaisen päätöksessä annettu nimi ([LUONNONSUOJELUALUEEN NIMI](#)), esim. ”Patvinsuon kansallispuisto”. Nimi tallennetaan vain, jos voidaan kartografisin perustein sijoittaa, ja se kuvaa koko luonnonsuojelualuetta.

Selitteenä ([LUONNONSUOJELUALUEEN SELITE](#)) suojelun tarkoitusta ilmaiseva teksti, esim. ”Rantojensuojelualue”, mikäli sellainen tieto on saatavissa ja se kuvaa aluetta. Muussa tapauksessa on selitteenä teksti ”Luonnonsuojelualue” tai tilan puutteessa ”Ls.alue”.

### **Ominaisuustiedot**

Luokka  
Kansallispuisto (72202)  
Luonnonpuisto (72201)  
(Muu) Luonnonsuojelualue (72200)

## **4.10.4 Muinaisjäänös**

### **Määritelmä**

Muinaismuistolailta rauhoitettu kiinteä muinaisjäänös. Kiinteät muinaisjäänökset ovat rauhoitettuja, muistoina Suomen aikaisemmasta asutuksesta ja historiasta (Muinaismuistolaki 295/1963, 1§). Kiinteitä muinaisjäänöksiä ovat:

- 1) maa- ja kiviröykkiöt, kivikehät ja kivilatomukset, jotka ovat ihmisten muinoin tekemiä;
- 2) pakanuuden aikaiset haudat ja kalmistot;
- 3) kivet ja kalliopinnat, joissa on muinaisilta ajoilta kirjoituksia, kuvia tai muita piirroksia tai maalauksia, hionnan tai hakkuun jälkiä taikka uhrikuoppia;
- 4) uhrilähteet, uhripuut, uhrikivet ja muinaiset käräjäpaikat;
- 5) muinaisilta ajoilta peräisin olevat asuinpaikat ja muodostumat, jotka ovat syntyneet näiden asumusten ja paikkojen käyttämisestä;
- 6) muinaisaikaiset hylätyt linnat, linnamäet, linnoitukset, vallit ja vallihaudat sekä niiden jäännökset, kirkkojen, kappelien, luostarien ja muiden huomattavien rakennusten rauniot sekä muinaiset hautapaikat, jotka eivät ole seurakunnan hoidossa olevalla hautausmaalla;
- 7) kivet, ristit ja patsaat, jotka muinoin on pystytetty jonkun henkilön tai tapahtuman muistoksi tai uskomuksellisessa tarkoituksessa;
- 8) muinaisten huomattavien kulkuteiden, tienviittojen ja siltojen sekä vartiotuli- ja muiden sellaisten laitteiden jäännökset;
- 9) kiinteät luonnonesineet, joihin liittyy vanhoja tapoja, tarinoita tai huomattavia historiallisia muistoja (Muinaismuistolaki 2§).

### **Valintakriteeri**

Kaikki vahvistetut. Muinaisjäänöksistä tallennetaan kaikki museoviraston luokkaan I luokittemat sekä erityisistä syistä II luokan kohteet, esimerkiksi ne, jotka ovat selvästi maastossa näkyvissä.

### **Muodostaminen**

Tallennetaan symbolipisteinä. Pinta-alaltaan yli 1000 m<sup>2</sup>:n (0.1 ha:n) suuruisen muinaisjäänöksen alue tallennetaan viivana.

Muinaisjäänökselle voidaan tallentaa nimi ([MUINAISJÄÄNNÖKSEN NIMI](#)), jos se on yleisesti tunnettu.

Selitteenä ([MUINAISJÄÄNNÖKSEN SELITE](#)) tallennetaan teksti, esim. ”Uhrilähde”, ”Kirkkoraunio”.

### **Ominaisuustiedot**

Luokka  
(piste 72330, viiva 74330).



#### 4.10.5 Retkeilyalue (72800)

##### **Määritelmä**

Ulkoilulain (606/1973) mukaiset valtion maalle perustetut retkeilyalueet. Retkeilyalueen perustamisesta ja sen käytön perusteista päättää valtioneuvosto. Retkeilyalueita ovat Kylmäluoman ja Hossan, Iso-Syötteen, Ruunaan, Teijon, Oulujärven ja Evon retkeilyalueet.

##### **Valintakriteeri**

Kaikki lain mukaan perustetut.

##### **Muodostaminen**

Tallennetaan alueena ja varustetaan selitteellä. Alueen reunaviiva tallennetaan [SUOJELUALUEEN REUNAVIIVANA](#). Reunaviiva digitoidaan myötöpäivään. Vyöhykerasteri tulee viivan kulkusuuntaan nähden sen oikealle puolelle.

Nimenä ([RETKEILYALUEEN NIMI](#)) tallennetaan retkeilyalueen nimi, esim. "Iso-Syötteen retkeilyalue".

Selite ([RETKEILYALUEEN SELITE](#)) tallennetaan tarvittaessa.

#### 4.10.6 Suojametsä (72500)

##### **Määritelmä**

Valtioneuvoston päätöksellä (844/1996) perustettu suojametsäalue, joka käsittää Enontekiön ja Utsjoen kunnat kokonaisuudessaan sekä Inari, Kittilän, Muonion, Sallan, Savukosken ja Sodankylän kunnissa sijaitsevat alueet, joiden rajat on käyty ja merkitty maastoon 13 päivänä joulukuuta 1979 kiinteistörekisteriin merkityssä maanmittaustoimituksessa n:o 823.

##### **Valintakriteeri**

Kaikki.

##### **Muodostaminen**

Lapin suojametsäalueen reuna tallennetaan vain viivakohteena SUOJAMETSÄN REUNAVIIVA. Tallennettaessa on huolehdittava, että suojametsäalue jää viivan oikealle puolelle, koska karttajulkaisussa kuvattava vyöhykerasteri tulee viivan kulkusuuntaan nähden oikealle puolelle. Kohde varustetaan selitteellä, esim. "Lapin suojametsäalue".

Kohteeseen tallennetaan aina selite ([SUOJAMETSÄN SELITE](#)) "Suojametsäalueen raja" viivan viereen alueen puolelle viivaa.

#### 4.10.7 Suojametsän reunaviiva (72500)

##### **Määritelmä**

Valtioneuvoston päätöksellä perustetun suojametsäalueen eteläreuna tai erillisen suojametsäalueen reunaviiva (katso [SUOJAMETSÄ](#)).

##### **Valintakriteeri**

Kaikki.

##### **Muodostaminen**

Katso [SUOJAMETSÄ](#).

## 4.10.8 Suojelualueen reunaviiva (72000)

### Määritelmä

Aluemaisten suojelualuekohteiden reunaviivana käytettävä viiva. Tällaisia aluekohteita ovat [LUONNONSUOJELUALUE](#), [RETKEILYALUE](#) ja [SUOJAMETSÄ](#).

### Valintakriteeri

Kaikki maastotietokantaan tallennettavien aluemaisten suojelukohteiden reunaviivat.

### Muodostaminen

Alueen reunaviiva digitoidaan myötöpäivään. Tällöin kartalla kuvattava vyöhykerasteri tulee viivan kulkusuuntaan oikein, alueen sisäpuolelle. reunaviivan muodostaman alueen sisäpuolelle tallennetaan aluetunnus (katso Määritelmä).

### Ominaisuustiedot

Luokka  
Suojelualueen reunaviiva (72000)  
Tekninen reunaviiva (30999)

Tekninen reunaviiva tallennetaan, kun halutaan jakaa iso alue teknisistä syistä pienemmiksi alueiksi.

Kartografinen koodi  
Suojelualueen reunaviivan rajoittaman aluekohteen luokkakoodi. Alueita ovat [LUONNONSUOJELUALUE](#), [RETKEILYALUE](#) ja [SUOJAMETSÄ](#).

## 4.11 Hallinnollinen jaotus

### 4.11.1 Aluemerren ulkoraja (82100)

#### Määritelmä

Laissa Suomen aluevesien rajoista (463/1956), laissa em. lain muuttamisesta (981/1995) ja asetuksessa kyseisen lain soveltamisesta (993/1995) on säädetty kansainvälisen vesialueen ja Suomen alueveden välinen raja. Suomen aluevedet jakaantuvat sisäisiin aluevesiin sekä ulkoisiin aluevesiin eli aluemereen. Sisäisillä aluevesillä tarkoitetaan aluevesien sitä osaa, jota rajoittavat maan puolella rantaviiva ja jokien suut sekä meren puolella ulkorajana murtoviiva, jonka kulma- eli peruspisteet sijaitsevat uloimmilla maastokohtilla, joko mantereella, saarilla, luodoilla tai kareilla (ks. [SISÄISTEN ALUEVESIEN ULKORAJA](#)). Peruspisteet ja niiden täsmällinen sijainti (maantieteellisinä koordinaatteina) luetellaan yllämainitussa asetuksessa. Pisteet tarkistetaan 30 vuoden välein.

Aluemi on sisäisiin aluevesiin välittömästi liittyvä vyöhyke, jonka ulkorajana on [ALUEMEREN ULKORAJA](#). Se on pääsääntöisesti kahdentoista meripeninkulman eli 22 224 m etäisyydellä em. sisäisten aluevesien ulkorajasta. Suomenlahdella raja kulkee vähintään kolmen meripeninkulman etäisyydellä keskiviivasta ja jää kaikissa kohdin kansainväliseen merenkulkuun käytettävän reittijakoalueen pohjoispuolelle. Aluemerren ulkoraja ei Pohjanlahdella missään kohdassa ylitä Ruotsin kanssa sovittua Suomen kalastusvyöhykkeen ja mannermaajalustan rajaa.

#### Valintakriteeri

Kaikki.

**Muodostaminen**

Tallennetaan viivana. Tallennussuunta on vapaa. Lisäksi tallennetaan Alue-  
meren ulkorajan selite viivaan yhdistäen (ks. ominaisuustiedot).

Selitteenä ([ALUEMEREN ULKORAJAN SELITE](#)) tallennetaan teksti ”Suomen  
aluemeren ulkoraja”.

**Ominaisuustiedot**

Aluejako

Tallennetaan tieto viivan osallistumisesta aluejakoon. Viiva voi muodostaa  
[KUNTA](#) -aluekohteen reunaviivan.

**4.11.2 Kunnan hallintokeskus****Määritelmä**

Rakennus, jossa kunnan hallinnosta vastaavat kokoontuvat (kunnantalo, kau-  
pungintalo, raatihuone).

**Valintakriteeri**

Kaikki.

**Muodostaminen**

Tallennetaan pisteenä ko. rakennuksen keskipisteeseen. Pisteestä ominaisuus-  
tena on luettelosta valittava kuntatunnus (ks. ominaisuustiedot). Tallennetaan  
vain yksi keskus kuntaa kohden.

**Ominaisuustiedot**

Luokka

Läänin pääkaupunki (84301)

Muu kaupunki (84302)

Muu kunta (84303).

Kuntatunnus

Kuntatunnus on Väestörekisterikeskuksen kolminumeroinen kuntatunnus  
(esim. 149 = Inkoo).

**4.11.3 Kunnan hallintoraja****Määritelmä**

Valtiosopimuksessa määrätty virallinen valtakunnanraja tai aluehallintoviraston  
toimialueen raja, Ahvenanmaan maakuntaraja, maakuntaraja tai hallinnollinen  
kunnanraja.

**Valintakriteeri**

Kaikki.

**Muodostaminen**

Tallennetaan viivana joko käymättömänä rajana tai valtakunnan, aluehallintovi-  
raston toimialueen raja, maakunnan tai kunnan rajana, hierarkkisesti tässä jär-  
jestyksessä. Raja, joka on esim. sekä kunnan että maakunnan raja, tallenne-  
taan vain maakunnan rajana. Valtakunnan raja on rasteriviiva, joten se on tal-  
lennettava vastapäivään, jotta rasteri tulee oikealle puolen rajaa. Valtakunnan  
raja on myös yhdistettävä [VALTAKUNNAN RAJAPYYKKIEN](#) kautta. Kunta  
muodostaa lisäksi alueen, ks. [KUNTA](#).

Kunnan hallintorajalle ([KUNNAN HALLINTORAJAN SELITE](#)) voidaan tallentaa  
selitteenä valtakunnan nimi, esim. ”Suomi”.

**Ominaisuustiedot**

Luokka  
 Valtakunnan raja (84111)  
 Aluehallintoviraston toimialueen raja (84112)  
 Kunnan raja (84113)  
 Käymätön raja (84114)  
 Maakunnan raja (84115).

**4.11.4 Kunta (84200)****Määritelmä**

Valtioneuvoston päätöksiin perustuva kunnan virallinen hallinnollinen rajaus.

**Valintakriteeri**

Kaikki.

**Muodostaminen**

Tallennetaan alueena. Kohteen reunaviiva muodostuu [KUNNAN HALLINTO-RAJASTA](#). Kunnan alue varustetaan kuntatunnuksella.

**Ominaisuustiedot**

Kuntatunnus  
 Kuntatunnus on Väestörekisterikeskuksen kolminumeroinen kuntatunnus (esim. 149 = Inkoo).

**4.11.5 Rajavyöhykkeen takaraja (82200)****Määritelmä**

Rajavyöhykelakiin (403/1947) ja -asetukseen (404/1947, muutokset 43/1956, 165/1960, 713/1984 ja 1279/1989) sekä sisäministeriön asetukseen (706/2001) perustuva rajavyöhykkeen takaraja.

**Valintakriteeri**

Kaikki. Rajavyöhykkeen takaraja on määritelty ainoastaan Venäjän vastaisella valtakunnanrajalla.

**Muodostaminen**

Tallennetaan viivana ja varustetaan selitteellä, joka yhdistetään viivaan (ks. ominaisuustiedot). Viiva digitoidaan etelästä pohjoiseen. Vyöhykerasteri tulee viivan kulkusuuntaan nähden sen oikealle puolelle.

Selitteenä ([RAJAVYÖHYKKEEN TAKARAJAN SELITE](#)) tallennetaan teksti "Rajavyöhykkeen takaraja". Selite tulee tallentaa jokaisen painettavan karttalehden (1:20000 / 1:25000) alueelle.

**Ominaisuustiedot**

Aluejako  
 Tallennetaan tieto viivan osallistumisesta aluejakoon. Rajavyöhykkeen takaraja ei osallistu aluejakoon.

**4.11.6 Sisäisten aluevesien ulkoraja (82300)****Määritelmä**

Laissa Suomen aluevesien rajoista (463/1956), laissa em. lain muuttamisesta (981/1995) ja asetuksessa kyseisen lain soveltamisesta (993/1995) on säädetty Suomen sisäisten aluevesien ulkoraja. Suomen aluevedet jakaantuvat sisäisiin aluevesiin sekä ulkoisiin aluevesiin eli aluemereen.

Sisäisillä aluevesillä tarkoitetaan aluevesien sitä osaa, jota rajoittavat maan puolella teoreettisen keskiveden korkeuden mukainen rantaviiva ja jokien suissa joen keskivedenpinnan ja meren keskivedenpinnan leikkausviiva. Meren puolella sitä rajoittaa sisäisten aluevesien ulkorajana murtoviiva, jonka kulma-eli peruspisteet sijaitsevat uloimmilla maastokohdilla, joko mantereella, saarilla, luodoilla tai kareilla. Peruspisteet ja niiden täsmällinen sijainti on määritetty yllämainitussa asetuksessa maantieteellisin koordinaatein ja ne tarkistetaan 30 vuoden välein.

### **Valintakriteeri**

Kaikki.

### **Muodostaminen**

Tallennetaan viivana ja varustetaan selitteellä, joka yhdistetään viivaan (ks. ominaisuustiedot). Tallennussuunta on vapaa.

Selitteenä ([SISÄISTEN ALUEVESIEN ULKORAJAN SELITE](#)) tallennetaan teksti ”Suomen sisäisten aluevesien ulkoraja”.

### **Ominaisuustiedot**

Aluejako

Tallennetaan tieto viivan osallistumisesta aluejakoon.

## **4.11.7 Ulko- ja sisäsaariston raja (82400)**

### **Määritelmä**

Ulkosaaristossa tai aavaa selkää vasten oleva kalastusoikeudellinen raja, joka on määritelty maanmittaustoimituksessa (Laki yleisestä kalastusoikeudesta 285/1982, 1§, Kalastuslaki 286/1982, 8 ja 124§:t).

### **Valintakriteeri**

Kaikki.

### **Muodostaminen**

Tallennetaan viivana ja varustetaan selitteellä, joka yhdistetään viivaan (ks. ominaisuustiedot). Tallennussuunta on vapaa.

Selitteenä ([ULKO- JA SISÄSAARISTON RAJAN SELITE](#)) tallennetaan teksti ”Ulko- ja sisäsaariston raja”.

### **Ominaisuustiedot**

Aluejako

Tallennetaan tieto viivan osallistumisesta aluejakoon.

## **4.11.8 Valtakunnan rajapyykki**

### **Määritelmä**

Valtiosopimuksessa määrätty virallinen valtakunnan rajapyykki.

### **Valintakriteeri**

Kaikki.

### **Muodostaminen**

Tallennetaan pisteenä rajapiste. Rajamerkki on samalla myös [KUNNAN HAL- LINTORAJAN](#) solmupiste.

Vesialueella rajan taitepistettä ei tallenneta pyykkinä.

Rajapyykki varustetaan numerolla (ks. ominaisuustiedot) ja tarvittaessa nimellä ([VALTAKUNNAN RAJAPYYKIN NIMI](#)), esim. ”Kolmen valtakunnan rajapyykki”.

### **Ominaisuustiedot**

Numero

Valtakunnan rajapyykin numero tallennetaan pisteen teksti-ominaisuutena.

## **4.12 Kiintopisteet**

### **4.12.1 Vesiasteikko (95300)**

#### **Määritelmä**

Vedenpinnan korkeuden havainnointiin käytetty kiinteä laite. Mareografi mittaa meriveden pinnan korkeutta ja limnigrafi sisävesien.

#### **Valintakriteeri**

Kaikki.

#### **Muodostaminen**

Tallennetaan pisteenä vesiasteikon tai jos varsinaista asteikkoa ei ole, muun vedenkorkeutta mittaava laitteen sijaintikohtaan. Mittauslaite voi olla esimerkiksi erillisessä kaivossa ja/tai pienessä rakennuksessa. Vesiasteikko varustetaan erillisellä selitteellä, joka yhdistetään pisteeseen (ks. [SELITE](#)) ja nollapisteen korkeudella N60-järjestelmässä, jos nollapisteen korkeus on mitattu (esim. Hydrologisen vuosikirjan mukaiset asteikot). Nollapisteen korkeus tallennetaan symbolipisteen tekstinä (ks. ominaisuustiedot).

Selitteenä ([VESIASTEIKON SELITE](#)) tallennetaan ”Vesiasteikko”.

### **Ominaisuustiedot**

Nollapisteen korkeusarvo

Nollapisteen korkeusarvo tallennetaan pisteen tekstinä. Korkeusarvo on asteikon nollapisteen korkeus N60-järjestelmässä. Korkeus ilmoitetaan metreinä yhdellä desimaalilla.

## **4.13 Paikannimet**

### **4.13.1 Paikannimi**

#### **Määritelmä**

Peruskartassa 1:25 000 karttanimenä esitettävä paikannimi. Paikannimet ja niiden muutokset tarkistutetaan Kotimaisten kielten keskuksessa (suomen- ja ruotsinkieliset nimet) ja Oulun yliopistossa (saamenkieliset nimet).

#### **Valintakriteerit**

Peruskartassa esitettävät karttanimet valitaan paikannimirekisteristä. Kun paikalla on useita nimiä, ne esitetään kaikki. Nimien valinta tehdään peruskartan perinteistä tuotemallia noudattaen paikkatyypeittäin niin, että valinnassa toteutuu kohteiden välisten kokosuhteiden mukainen luonnollinen hierarkia (erityisesti luonnonpaikat) ja alueellisen merkityksen mukainen harkinta (esimerkiksi talot). Taajan asutuksen alueella joudutaan karttatilan puutteen vuoksi usein jättämään osa valintakriteerit muutoin täyttävistä nimistä esittämättä.

## Muodostaminen

Koska peruskartan lähtöaineisto (mm. Maastotietokanta ja nimistörekisteri) ja siitä tuotettavat karttarasterit muodostavat saumattoman aineistokokonaisuuden, karttanimiä ei monisteta karttalehtijaon perusteella. Karttalehden rajat ylittävän virtaveden nimiä pyritään kuitenkin esittämään jokaisella karttalehdellä. Sama koskee esimerkiksi suuria suojeltuja alueita, kuten kansallispuistoja.

Kun paikalla on useita nimiä, ne sijoitetaan allekkain ja joskus peräkkäin (esimerkiksi virtaveden nimet). Yläpuolelle (ensimmäiseksi) tulee kohteen sijaintikunnan kielenemmistön mukainen nimi. Lapissa (mahdollinen) suomenkielinen nimi tulee aina saamenkielisten yläpuolelle (ennen niitä). Saamenkielisten nimien järjestys on aina seuraava: (mahdollinen) pohjoissaamenkielinen, (mahdollinen) inarinsaamenkielinen ja (mahdollinen) koltansaamenkielinen nimi.

Kun kohteella on rinnakkaisnimiä samalla kielellä, suomenkieliset erotellaan eli-, ruotsinkieliset eller-, pohjoissaamenkieliset dahjege-, inarinsaamenkieliset adai- ja koltansaamenkieliset le'be -sanalla. Sana (esimerkiksi eli) liitetään ensisijaisen (tunnetumman) nimen perään. Talon rinnakkaisnimissä ei käytetä merkintöjä eli, eller, dahjege, adai tai le'be. Toissijainen talon nimi tulee ensisijaisen nimen alle (mahdollisesti pienemmällä tekstikoolla).

Kuntien ja liikennepaikkojen nimet esitetään peruskartassa versaalilla eli isoin kirjaimin. Myös suurimpien vesistöalueiden nimet voidaan esittää versaalilla.

Tekstipisteen geometrian ensimmäinen piste osoittaa nimitekstin vasemman alanurkan sijainnin kartassa. Tekstiä sijoitettaessa nimen ja itse kohteen välisen yhteyden tulee olla mahdollisimman selvä. Nimet eivät saa peittää toisiaan eivätkä muita kartan tekstejä, ja nimien sijoittamista muiden tärkeiden kohteiden päälle tulee välttää.

Tekstipisteen geometrian toinen piste osoittaa tekstin suunnan karttasijaintiin nähden. Suuntausta käytetään virtavesien nimissä, ja erikoistapauksissa sitä voidaan käyttää myös muiden kohteiden nimissä (salmi, pitkä harju-alue tms.). Kosken nimeä ei suunnata.

Karttanimien typografia (kirjasintyyppi, tekstikoko, kirjasinkallistus, kirjasinväri ja kirjasinväly) määräytyy karttanimen ladontakoodin perusteella. Kunkin paikkatyyppin nimille on sallittu tietyt, peruskartan tuotemallin mukaiset ladontakoodit. Yksittäisen nimen ladontakoodi valitaan kohteen koon mukaan peruskartan yleistä kuvaustapaa noudattaen.

## Ominaisuustiedot

### Luokka, paikkatyyppi

Kulkuväylän nimi	12301
Rautatieliikennepaikan nimi	14201
Turvalaitteen nimi	16101
Maa-aineksenottoalueen nimi	32101
Hautausmaan nimi	32201
Kaatopaikan nimi	32301
Liikennealueen nimi	32401
Louhoksen nimi	32501
Puiston nimi	32901
Täytemaan nimi	33001
Urheilu- ja virkistysalueen nimi	33101

Kiven nimi	34601
Merkittävän luontokohteen nimi	34901
Pellon tai niityn nimi	35010
Metsäalueen nimi	35020
Suon nimi	35030
Kohouman nimi	35040
Painanteen nimi	35050
Niemen nimi	35060
Saaren nimi	35070
Matalikon nimi	35080
Muun maastokohteen nimi	35090
Puun nimi	35101
Lähteen nimi	36101
Vakaveden nimi	36201
Virtaveden nimi	36301
Vakaveden osan nimi	36410
Virtaveden osan nimi	36420
Muun vesistökohteen nimi	36490
Kosken nimi	38201
Vesikiven nimi	38501
Varastoalueen nimi	38901
Rakennuksen nimi	42101
Rakennusryhmän nimi	42201
Altaan nimi	44301
Muistomerkin nimi	44901
Kaupungin nimi	48111
Muun kunnan nimi	48112
Kylän, kaupunginosan tai kulmakunnan nimi	48120
Talon nimi	48130
Muun asutuskohteen nimi	48190
Luonnonpuiston nimi	72502
Kansallispuiston nimi	72601
Luonnonsuojelualueen nimi	72201
Rauhoitetun kohteen nimi	72301
Luonnonmuistomerkin nimi	72303
Rauhoitetun alueen nimi	72401
Muinaisjäännökseen nimi	72403
Erämaa-alueen nimi	72701
Retkeilyalueen nimi	72801
Valtakunnan rajapyykin nimi	82501
Rajapyykin nimi	92401

### **Kieli**

Paikannimen kieli voi olla suomi, ruotsi, pohjoissaame, inarinsaame tai koltansaame.

### **Ladontakoodi**

Kunkin paikkatyypin nimille on sallittu tietyt, peruskartan esitysmallin mukaiset ladontakoodit.



## 4.14 Selitteet

### 4.14.1 Selite

#### Määritelmä

Selite on kohdetta täydentävä teksti. Se antaa kohteesta sellaisen lisätiedon, jota kohde (esim. rakennus) ei itsessään kartassa ilmaise (esim. Koulu) tai tekee kohteen kartassa selvemmin havaittavaksi (esim. Kaivo).

#### Valintakriteeri

Tavallisimmat suomen- ja ruotsinkieliset selitteet on luetteloitu [luvussa 7](#). Tarvittaessa voidaan käyttää muitakin selitteitä. Eräät kohteet selitetään aina, toiset tilan salliessa ja jotkut vain tarvittaessa.

Kaksikielisissä kunnissa käytetään sekä suomen- että ruotsinkielistä selitettä. Tilanpuutteen vuoksi voidaan poikkeustapauksissa jättää kunnan vähemmistökielen mukainen selite pois. Yksikielisissä kunnissa käytetään vain ko. kielen mukaista selitettä.

#### Muodostaminen

Selite tallennetaan tekstinä, jonka sijaintipiste osoitetaan ko. kohteeseen. Laajan kohteen selite pyritään tallentamaan kohteen keskikohtaan. Tekstin vasemman alanurkan sijainti (tekstipiste) osoitetaan niin, että selitteen ja itse kohteen välinen yhteys tulee mahdollisimman selväksi. Selitteet eivät saa peittää toisiaan tai muita tekstejä ja niiden sijoittamista myös muiden tärkeiden kohteiden päälle tulee välttää.

#### Ominaisuustiedot

Luokka	
Kulkuväylän selite	12302
Turvalaitteen selite	16102
Vedenottamon selite	26202
Maa-aineksenottoalueen selite	32102
Hautausmaan selite	32202
Kaatopaikan selite	32302
Liikennealueen selite	32402
Louhoksen selite	32502
Maatalousmaan selite	32602
Puiston selite	32902
Täytemaan selite	33002
Urheilu- ja virkistysalueen selite	33102
Merkittävän luontokohteen selite	34902
Puun selite	35102
Muun maastokohteen selite	36500
Varastoalueen selite	38902
Metsän rajan selite	39502
Rakennuksen selite	42102
Rakennusryhmän selite	42202
Aidan selite	44202
Altaan selite	44302
Ilmaradan selite	44402
Muistomerkin selite	44902
Näkötornin selite	45002
Tervahaudan selite	45402
Tuulivoimalan selite	45502
Rakennelman selite	45702
Vesitornin selite	45802
Ampuma-alueen selite	62102
Suoja-alueen selite	62202
Luonnonsuojelun selite	72202

Rauhoitetun kohteen selite	72302
Luonnonmuistomerkin selite	72304
Rauhoitetun alueen selite	72402
Muinaisjäännöksen selite	72404
Suojametsän selite	72501
Kansallispuiston selite	72603
Luonnonpuiston selite	72604
Erämaa-alueen selite	72702
Retkeilyalueen selite	72802
Aluemerен ulkorajan selite	82102
Rajavyöhykkeen takarajan selite	82202
Sisäisten aluevesien ulkorajan selite	82302
Ulko- ja sisäsaariston rajan selite	82402
Kunnan hallintorajan selite	85100
Vesiasteikon selite	95302

#### Kieli

Selitteen kieli voi olla suomi, ruotsi, pohjoissaame, inarinsaame tai koltansaame. Puuttuva tai määrittelemätön kieli on virhe tietokannassa.

#### Ladontatunnus

Maastotietojärjestelmä sallii vain muutaman ennalta päätetyn ladontatunnuksen käytön. Selitteen tekstikoko määräytyy pääsääntöisesti kohteen koon mukaan.

## 4.15 Karttasymbolit

### 4.15.1 Karttasymboli

#### Määritelmä

Eräisiin aluekohteisiin tallennettava kartografinen symboli painettua karttaa varten.

#### Valintakriteeri

Kaikkiin seuraaviin alueisiin tallennetaan karttasymboli: [MAA-AINEKSEN OTTOALUE](#), [HAUTAUSMAA](#), [LOUHOS](#), [NIITTY](#), [TÄYTEMAA](#) ja [VARASTOALUE](#).

#### Muodostaminen

Tallennetaan pisteenä aluekohteeseen yksi tai useampi symboli kartografisesti sopiviin paikkoihin.

#### Ominaisuustiedot

Luokka	
Eloperäinen ainessymboli	32191
Hieno kivennäisainessymboli	32192
Hautausmaan symboli	32291
Louhoksen symboli	32591
Niityn symboli	32891
Täytemaan symboli	33091
Varastoalueen symboli	38991

## 4.16 Taajaan rakennetut alueet

### 4.16.1 Taajaan rakennettu alue (40200)

#### Määritelmä

Taajaan rakennettu alue.

**Valintakriteeri**

Vähimmäiskoko on 50 000 m<sup>2</sup> (5 ha).

**Muodostaminen**

Tallennetaan alueena. Alue muodostetaan ohjelmallisesti puskuroimalla rakennuksia (oletuksena asuin-, liike- ja julkinen sekä kirkolliset rakennukset) 25 m ulospäin ja yhdistämällä erilliset alueet yhtenäiseksi alueaihioksi. Aihio sovitaan kiinteistöjaotukseen siten, että aihion reunaviiva muutetaan pääosin +- 10 m etäisyydellä oleva kiinteistöjaotuksen viivan kanssa yhteensopivaksi.

Taajaan rakennettu alue voi olla minkä tahansa maastoalueen, paitsi vaka- ja virtavesialueiden päällä.

**4.16.2 Taajan rakennetun alueen reunaviiva****Määritelmä**

Taajaan rakennetun alueen reunaviiva.

**Valintakriteeri**

Kaikkien Taajaan rakennettujen alueiden reunaviivat.

**Muodostaminen**

Tallennetaan sulkeutuvana viivana. Tallennettaessa määritetään luokka.

**Ominaisuustiedot**

Luokka  
Taajaan rakennetun alueen reunaviiva (40100)  
Tekninen reunaviiva (40999)

**4.17 Osoitepisteet****4.17.1 Osoitepiste****Määritelmä**

Osoitepiste on saarten ja muiden tieverkon ulkopuolella olevien alueiden rakennuspaikkojen osoitteen tallentamiseen käytettävä kohde.

Lähiosoite on saarella tai vastaavassa paikassa olevan rakennuspaikan osoite.

Kulkupaikka on mantereella oleva laituri tai vastaava kulkupaikka, josta kuljetaan esimerkiksi saarella olevan osoitteen mukaiseen paikkaan.

**Valintakriteeri**

Osoitepiste annetaan kunnan virallisen osoitejärjestelmän mukaisille tieverkon ulkopuolisille lähiosoiteille.

**Muodostaminen**

Osoitepiste tallennetaan pisteenä rakennuspaikalle tai tieyhteyden päässä olevalle kulkupaikalle kunnan virallisen osoitejärjestelmän mukaisesti.

**Ominaisuustiedot**

Luokka  
Lähiosoite (96001)  
Kulkupaikka (96002)

## 4.17.2 Pelastuskoodipiste (96010)

### **Määritelmä**

Pelastuskoodipiste on merkittävien ulkoilu-, retkeily- ja moottorikelkkäväylästäön yhteydessä oleva pelastuspaikannusjärjestelmän paikka, jonka avulla avuntarvitsija voi ilmoittaa tarkan sijaintinsa reitin varrelta tehdessään hätäilmoituksen hätäkeskukseen.

### **Valintakriteeri**

Pelastuskoodipiste annetaan kunnan virallisen osoitejärjestelmän mukaisille pelastuspaikannusjärjestelmän paikannusmerkeille.

### **Muodostaminen**

Pelastuskoodipiste tallennetaan pisteenä kunnan virallisen osoitejärjestelmän mukaisille pelastuspaikannusjärjestelmän paikannusmerkkien kohdalle.

## 4.18 Muut kohteet

### 4.18.1 Huomaute

#### **Määritelmä**

Huomaute on väliaikainen kohde, jonka tarkoituksena on tallentaa tieto korjattavasta tai tarkistettavasta kohteesta silloin, kun tallentaja ei voi sitä samalla korjata. Esim. kohteen kohdalle, jonka ominaisuustiedot on tarkistettava maastossa, voidaan tallentaa huomaute. Huomaute poistetaan, kun kohde on tarkistettu tai korjattu.

#### **Valintakriteeri**

Kaikki tarpeelliset. Kohdetta ei tallenneta pysyvästi tietokantaan.

#### **Muodostaminen**

Tallennetaan tekstinä tarkistettavan tai korjattavan kohteen kohdalle. Huomautetekstiksi voi kirjoittaa vapaasti tekstiä enintään 63 merkkiä. Huomautteen kohdalle tulostuu lippu.

#### **Ominaisuustiedot**

Huomauteteksti

Korjaajalle tarkoitettu viesti tai itselle tarkoitettu muistutus, max. pituus 63 merkkiä. Tekstin perään tallennetaan tekijän nimi ja päiväys.

MMT:n kommentit

Mmt tallentaa tekstikenttään tiedon milloin kohde aiotaan korjata, esim. "Ajantasaistus 2006".

## 5 Maastotietokannan ajantasaistuksen tietolähteet

### 5.1 Ilmakuva- ja laserkeilausaineisto

Maastotietokannan ajantasaistaminen perustuu pääasiassa ilmakuva-aineistoon. Nykyisen kuvausohjelman (2020-2025) mukaisesti koko Suomi kuvataan kolmen vuoden kierrolla. Kuvaukset tehdään digitaalisella ilmakuvakamerallakarttalehtijaossa n. 8000m korkeudesta. Ilmakuvauksen tuloksena saadaan normaalivärikuvien lisäksi väärvärikuvat, joissa lehtivihreä kuvautuu punaisena. Kuvien maastoresoluutio on tavallisesti 30 cm.

Ilmakuvauksista tehdään jatkokäyttöön soveltuvat digitaaliset stereomallitja ortokuvat 50 cm pikselikokoon. Ortokuva tehdään yhdistämällä kuvauksen ilmakuvat kuvausalueen kattavaksi mosaiikiksi, joka on karttaprojektioon muunnettu ja sävyiltään tasattu paikkatietotuote. MML:n katselupalvelut ja rajapinnat näyttävät ortokuvaa.

Lentokoneesta tehtävällä laserkeilauksella saadaan kolmiulotteista tietoa maanpinnalla sijaitsevista kohteista, kasvillisuudestasekä tarkkaa tietoa maanpinnan muodoista ja korkeuseroista. Valtakunnallisten laserkeilausaineistojen hankintaan osallistuvat Maanmittauslaitoksen lisäksi useat eri tahot. Maanmittauslaitos käyttää laserkeilausaineistoa valtakunnallisen kahden metrin ruutukoon korkeusmallin valmistamiseen ja rakennusten mallintamiseen.

Maastotietojen ajantasaistuksessa tarkkaa korkeusmallia voidaan käyttää ilmakuvaä täydentämään muun muassa peitteisillä alueilla

### 5.2 Kiinteistörekisterikartta

Kiinteistörekisterikartta kattaa koko valtakunnan alueen ja on osa kiinteistörekisteriä. Kiinteistörekisteriä ylläpidetään Maanmittauslaitoksen ja kiinteistörekisteriä ylläpitävien kuntien toimesta.

Maastotietokannan suojelualuetietojen tulee olla yhdenmukaisia kiinteistörekisterin sijaintirajausten kanssa. Muiden maastotietojen osalta kiinteistörekisterikartan tietoja käytetään yhteensopivuuden varmistamiseksi esimerkiksi rakennusten sijoittamiseksi oikealle kiinteistölle sekä rantaviivan ja pelon reunojen sovittamisessa. Lisäksi kiinteistörekisterikartalta on saatavissa maastotietokannan tietosisältöä koskevia vihjetietoja esimerkiksi uuden yksityistien muodostavista käyttöoikeusyksiköistä.

### 5.3 Kuntien kartta-aineistot

Kunnilla on rakentamista ja suunnittelua varten erilaisia digitaalisia ja graafisia kartta-aineistoja sekä mitattua koordinaattitietoa, joita voidaan hyödyntää maastotietokannan ajantasaistuksessa.

Kunnat ylläpitävät kartta-aineistoja erilaisilla järjestelmillä ja aineistojen koordinaattijärjestelmät ovat usein kuntakohtaisia. Aineistojen luovutusformaatit ovat kunta- ja tietojärjestelmäkohtaisia, mutta yleensä muunnettavissa muihin järjestelmiin.

Maanmittauslaitoksen ja kuntien välinen aineistonvaihto perustuu tehtyihin aineistonvaihtosopimuksiin. Käytännössä aineistojen vaihto on tapahtunut nimettyjen yhteyshenkilöiden toimesta.

Kuntien suurimittakaavaisista kartta-aineistoista voidaan hyödyntää kaikki kohteet, jotka ovat suoraan muunnettavissa maastotietokannan kohdemallin mukaisiksi. Tyypillisesti tällaisia kohteita ovat:

- kaikki rakennetun ympäristön kohteet, kuten rakennukset, tiestö, parkkipaikat, urheilukentät, sähkölinjat, autoliikennealueet, esterakennelmat
- maastokohteet, kuten vesistön tai peltojen reunat, virtavedet

Kuntien kartta-aineiston hyödyntämisessä huomioitavia seikkoja ovat:

- kohteiden määrittelyjen erilaisuus
- kohteiden yleistysasteen erilaisuus kuten
  - tiestö keskiviivaperiaatteella tai reunaviivoilla,

- o rakennusten ulokkeet, sisennykset ja sisäpihat

Kantakartta (asemakaavan pohjakartta) on yleensä riittävän hyvänlaatuinen aineisto, mutta sen soveltuvuus maastotietokannan ajantasaistukseen erityisesti ajantasaisuuden ja sijaintitarkkuuden osalta tulee tarvittaessa selvittää.

Asemakaavasta saadaan käyttökelpoista vihjetietoa muun muassa alueelle suunnitellusta tiestöstä ja nimistöstä. Joissakin tapauksissa tiedot voidaan saada suoraan kaavasta.

Yleiskaavasta ja osayleiskaavasta saadaan vihjetietoja mm. erityisalueiden sekä teollisuus- ja varastoalueiden sijainnista.

Virastokartalla esitetään mm. osoitenumerointi, rakennukset sekä nimistöä.

Rakennusten asemapiirroksia voidaan hyödyntää vihjetietona tai suoraan mittauksiin perustuvina koordinaattitietoina.

Ajantasaisesta osoitekartasta saadaan jatkuvasti tiestön ja osoitteiston muutostietoja. Tiedot voivat olla mittauksiin perustuvia tai vihjetietoja.

Kuntien omat ilmakuvaukset ja laserkeilaukset voivat olla sopimukseen perustuen hyödynnettävissä.

Kuntien monet kartta-aineistot ovat katseltavissa avoimena internet-verkkopalveluna.

## **5.4 Kansallinen tie- ja katutietojärjestelmä (Digiroad) ja Väyläviraston muu tieaineisto**

### **Digiroad**

Digiroad on kansallinen tietojärjestelmä, johon on koottu koko Suomen tie- ja katuverkon keskilinja-geometria sekä tärkeimmät ominaisuustiedot. Digiroadin tietojen ylläpidosta ja tietopalvelusta vastaa Väylävirasto.

Digiroadin tietojen ylläpitovastuu on jaettu organisaatioille, joilla on käytettävissään paras ja ajanmukaisin tieto tie- ja katuverkosta. Tiedon ylläpitäjäorganisaatiot ja niiden vastuut ovat:

- Maanmittauslaitos ylläpitää teiden ja katujen keskilinjageometriaa sekä niiden perusominaisuustietoja.
- Väylävirasto ylläpitää maanteiden ominaisuustietoja ja hallinnoimiensa kevyen liikenteen väylien ominaisuustietoja.
- Kunnat ylläpitävät kuntien katujen, kuntien omistamien kevyen liikenteen väylien ja kuntien hoitamien yksityisteiden ominaisuustietoja.

### **Väylävirasto**

Väylävirasto vastaa Suomen liikenneväylistä ja liikennejärjestelmän kokonaisvaltaisesta kehittämisestä. Suomen tieverkko käsittää maantiet, kunnalliset katuverkot ja yksityistiet. Väylävirasto huolehtii valtion tieverkon, eli maanteiden ylläpidosta ja kehittämisestä yhdessä alueellisten ELY-keskusten kanssa.

Väyläviraston tieaineistot koostuvat tieverkon keskilinjaa kuvaavasta paikkatietokannasta sekä tietön sisäisiä teosoitetietoja ja ominaisuustietoja sisältävästä tierekisteristä.

Suunnitelmavaiheessa tieaineistoja saadaan Väylävirastolta tai ELY-keskuksilta

Maanteiden tienumero- ja teosnumerokartat saadaan Väylävirastolta.

## **5.5 Yksityistiet**

Yksityisteitä koskevia vihjetietoja ja suunnitelmia saadaan tienrakennukseen osallistuvilta organisaatioilta kuten Metsähallitukselta, Suomen metsäkeskuksesta, metsähoitoyhdistyksiltä, metsäteollisuusyrityksiltä ja kunnilta.

Yksityisteitä koskevia tietoja saadaan myös kiinteistörekisteristä, silloin kun tie on yksityistietoimituksessa tai muussa kiinteistötoimituksessa perustettu käyttöoikeusyksiköksi.

## **5.6 Rautatiestö**

Valtion rataverkon ominaisuustiedot saadaan Väyläviraston avoimesta verkkopalvelusta. Raitiovaunuliikenteen geometriatiedot saadaan kaupungilta.

## **5.7 Vesikulkuväylät**

Suomen meri- ja järviolueen yleiset vesikulkuväylät julkaistaan Väyläviraston painetuilla ja sähköisillä merikartoilla sekä Väyläviraston verkkopalvelussa.

## **5.8 Rakennukset Väestötietojärjestelmässä**

Digi- ja väestötietoviraston (DVV) ylläpitämästä väestötietojärjestelmästä (VTJ) saadaan tietoja rakennusten ja osoitteiden ajantasaistamiseen. VTJ:n rakennustiedot syntyvät kuntien rakennusvalvontatoiminnassa. VTJ:n rakennustiedot näkyvät Maanmittauslaitoksen tuotantojärjestelmässä omalla karttatasolla. Aineisto päivitetään tuotantojärjestelmään kerran viikossa.

VTJ:n rakennustiedoista hyödynnetään pysyvä rakennustunnus (PRT-linkitys), käyttötarkoitus ja kerrosuku. Tietojen laatu ja käyttökelpoisuus vaihtelee kunnittain. VTJ:n rakennustietoja kutsutaan usein epävirallisesti myös rakennus- ja huoneistorekisteriksi (RHR).

## **5.9 Autiotuvat**

Metsähallitus ja rajavartiolaitos ylläpitävät erämaa- tai muutoin syrjäisillä alueilla auto-, varaus- tai vastaavia tupia maastossa kulkijoiden yöpymistä ja muuta lyhytaikaista käyttöä varten. Tiedot kotuvista on esitetty metsähallituksen ja muiden erinäisten yhteisöjen verkkopalveluissa.

## **5.10 Johtoverkosto**

Tietoja sähköverkoista ja niiden rakennelmista saadaan valtakunnan kantaverkon osalta Fingrid:stä ja muiden verkkojen osalta paikallisista sähköyhtiöistä ja teollisuuslaitoksista.

Putkijohtojen sijaintitiedot saadaan niitä ylläpitäviltä laitoksilta ja yrityksiltä.

## **5.11 Mastot**

Mastoista ja niiden korkeuksista saadaan tietoja lentoesterekisteriä ylläpitävältä ANS Finlandilta. Rekisteriä päivitetään esteiden pystyttäjien lupapyyntöjen perusteella. Esteen pystyttäjän on pyy-

dettävä lentoestelupaa, mikäli rakennelma ylittää tietyn korkeuden. Korkeusrajiarippuusiitä, kuinka lähelle lentopaikkaa rakennetaan.

Lentoesterekisterin ja Maastotietokannan tietojen yhdenpitävyyttä parannetaan ristiintarkastuksella ja säännöllisellä muuttuneiden tietojen päivityksellä rekisteristä toiseen.

Mastoista ja niiden korkeuksista saadaan satunnaisesti tietoja pystytystyötä tekeville tai maston omistavilta yrityksiltä.

Mastoistasaadaan tietoja lisäksi Ilmatieteenlaitoksen säähavaintoasemien luettelosta nettiosoitteesta <https://www.ilmatieteenlaitos.fi/havaintoasemat>.

## 5.12 Syvyystiedot

Yleisten vesikulkuväylien merialueelta ja sisävesialueelta saatavat merikarttojen syvyystiedot ovat Väyläviraston mittaamia ja ylläpitämiä. Väylävirasto ylläpitää merikartoitustietojen jatkuvaa päivityspalvelua ja aineistopalvelua sekä julkaisee merikarttoihin liittyviä muita julkaisuja.

Muiden sisävesien syvyyksiä mittaavat Suomen ympäristökeskus (SYKE) ja alueelliset ELY-keskukset. Uusimpien syvyysmittausten tiedot ovat saatavana digitaalisessa muodossa. Vanhimpien mittausten laatu on vaihtelevaa, mutta 1970-luvulta lähtien laatu on yhtenäistä ja hyvää.

Suomen ympäristökeskuksesta saadaan myös säännöstelyjen vakavesien säännöstelyn ylä- ja alarajat sekä niiden vakavesien keskiveden korkeudet, joiden pintaa on jossakin vaiheessa nostettu tai laskettu.

## 5.13 Erityiskäyttöalueet

Ampuma-alueiden rajojen muutokset saadaan puolustusvoimilta.

Suoja-alueet on esitetty niitä koskevien valtioneuvoston päätösten liitekartoissa.

## 5.14 Suojelualueet

Valtion maille perustetuista suojelualueista säädetään lailla, valtioneuvoston tai ympäristöministeriön asetuksella. Alueet muodostetaan suojelualuekiinteistöiksi ja merkitään kiinteistörekisteriin. Maastotietokantaan suojelualueet merkitään yhdenmukaisina kiinteistörekisterimerkinnän sijaintirajauksen kanssa. Mikäli suojelualuekiinteistö on muodostamatta, käytetään ympäristöhallinnon ylläpitämästä OIVA-palvelusta (<http://www.p2.ymparisto.fi/scripts/oiva.asp>) saatavia suojelualueiden rajaustietoja.

Yksityisten omistamille mailla perustettavien luonnonsuojelualueiden suojelupäätökset tekevät ELY-keskukset. Suojelupäätökset toimitetaan maanmittaustoimistoihin, jotka merkitsevät ne käyttöoikeusyksiköinä kiinteistörekisteriin.

Yksityisten omistamilla mailla olevista luonnonmuistomerkeistä rauhoituspäätökset tekevät kunnat. Tiedot saadaan joko kunnista tai ELY-keskuksista.

Muinajäännösten tiedot saadaan museoviraston ylläpitämästä Museoverkko-internetpalvelusta ([www.museoverkko.fi](http://www.museoverkko.fi)).



## 5.15 Hallinnollinen jaotus

Suomen sisäisten aluevesien ulkoraja perustuu lakiin Suomen aluevesien rajoista (463/1956) ja sen muutoksista (viimeisin 981/1995). Sisäisten aluevesien ulkorajan peruspisteet on esitetty maantieteellisinä koordinaatteina asetuksessa Suomen aluevesien rajoista annetun lain soveltamisesta (993/1995).

Rajavyöhykkeen takarajan sijainti on määritetty valtioneuvoston asetuksessa rajavyöhykkeestä ja rajavyöhykkeen takarajasta (653/2005) ja sen muutoksesta (1349/2009). Asetuksessa käytetyt paikannimet, maastokohtien nimet ja karttapisteet tarkoittavat 1:50 000 mittakaavaisen maastokartan nimikkeistöä ja karttapisteitä. Takaraja on merkitty maastoon rajavartiostojen toimesta asetuksen mukaisesti. Tiedot takarajan merkintöjen muutoksista saadaan rajavartiolaikoksesta/rajavartiosta.

Kuntarajoja ja -alueita ei ylläpidetä maastotietokannassa. Maastotietotuotannossa kuntaraja-aineistona käytetään kiinteistörekisteristä vuosittain tuotettua KUJA-aineistoa.

## 5.16 Kiintopisteet

Maanmittauslaitoksen kiintopisterekisteri sisältää tasokiintopisteiden tasokoordinaatit ja korkeuskiintopisteiden taso- ja korkeuskoordinaatit.

Vesistöjen vedenkorkeuden seurantaohjelmaan kuuluvia vedenkorkeuden mittausasemia (vesias-teikkoja) ylläpitää pääasiassa Suomen ympäristökeskus ja alueelliset ELY-keskukset. Lisäksi vedenkorkeuksien mittausasemia ylläpitävät vesivoimayhtiöt, vesihuolto-organisaatiot ja merenkulkuhallinto. Vedenkorkeuden mittausasemat ja niiden nollapisteet on vuoteen 2010 saakka lueteltu Hydrologisessa vuosikirjassa. Vedenkorkeuden seurantaohjelmaan kuuluvien mittausasemien vedenkorkeustiedot tallennetaan Suomen ympäristökeskuksen rekisteriin. Mittausasemien päivittäiset vedenkorkeustiedot ovat tarkasteltavissa Suomen ympäristökeskuksen verkkopalvelussa.

## 5.17 Paikannimet

Paikannimiä ylläpidetään Maanmittauslaitoksen paikannimirekisterissä, josta nimet haetaan digitaaliin ja painettaviin tuotteisiin.

Maanmittauslaitos on yhteydessä Kotimaisten kielten keskuksen (Kotus) nimistönhuoltoon peruskartassa esitettävien nimien lisäysten, muutosten ja poistojen yhteydessä. Nimistönhuolto ottaa yhteyttä Maanmittauslaitokseen, kun sillä on nimistönkeruusiin tai yksittäisiin nimiin liittyvää uutta tietoa, joka peruskarttanimistössä tulisi ottaa huomioon.

Kotimaisten kielten keskuksen nimiarkiston kokoelmissa on lähes kolme miljoonaa suomen-, ruotsin- ja saamenkielistä paikannimeä. Nimet on kortistoitu sekä aakkosjärjestyksessä että pitäjittäin (kunnittain) ja paikannettu pääasiassa peruskartoille.

## 5.18 Suunnistuskartat

Suunnistuskarttoja voidaan käyttää kuvatulkinna tukena ja pienten kohteiden paikannukseen lähinnä metsäalueella. Suunnistuskarttoja on mahdollista saada paikallisilta suunnistusseuroilta. Seurojen yhteystiedot ovat Suomen Suunnistusliiton nettisivuilla ([www.ssl.fi](http://www.ssl.fi)). Suunnistusliitto ylläpitää valtakunnallista suunnistuskarttarekisteriä ([www.karttarekisteri.fi](http://www.karttarekisteri.fi)).

## 5.19 Muita tietolähteitä

Rakentamisen ja suunnittelun konsulteilta, jonka puoleen varsinainen työn tilaaja on pyytänyt kääntymään, voidaan saada suunnitteluaineistoa esim. tiehankkeista, ratahankkeista ym. rakennushankkeista.

Paikallismediasta kuten sanomalehdistä ja radiosta saadaan arvokasta tietoa mm. paikallisista rakennushankkeista (tiestö, julkiset rakennukset).

Muina tietolähteinä käytetään myös verkosta löytyviä karttapalveluita tai muita vastaavia sivustoja.

## 6 Poistuneet tai muuttuneet kohteet

Tähän kappaleeseen on kerätty määritelmien tiivistelmät kohteista, joita ei enää kerätä. Luettelossa on myös kohteet, joiden kohdeluokan nimeä on muutettu.

Merivesi (64/36211) Uusi kohde

Aikaisemmin meret ja järvet luokiteltiin vakavesiksi. Nyt erotellaan merivesi ja järvesi.

Järvesi (64/36200) Uusi kohde

Aikaisemmin meret ja järvet luokiteltiin vakavesiksi. Nyt erotellaan merivesi ja järvesi.

Rautatiekilometripylväs (45/14300) Poistunut kohde

Rautatieliikenteessä käytettävä raiteen pituutta osoittava maastoon merkitty kilometripylväs.

Rautatiepylvään kilometriluku (55/14311) Poistunut kohde

RAUTATIEKILOMETRIPYLVÄÄN viereen tallennettava kilometrilukua osoittava teksti

Puhelinlinja (28/24100) Poistunut kohde

Kiinteän puhelinyhteyden aikaansaamiseen käytetty langoitus tai kaapelointi.

Puhelinlinjan symboli (48/24191) Poistunut kohde

PUHELINLINJAAN tallennettava kartografinen symboli, joka osoittaa viivan luokan.

Puhelupaikka (48/24200) Poistunut kohde

Rakennus tai rakennelma, jossa sijaitsee yleinen tai hätätapauksiin käytettävissä oleva puhelinlaite.

Ratapiha (64/32431) Poistunut kohde

Rautatieliikennepaikan alue, jossa raiteet ja muut raideliikenteen tarvitsemat rakenteet, laitteet ja varastoalueet sijaitsevat.

Metsämaan muokkaus – Vaotettu alue (13/32722) Poistunut kohde

Symboli, joka tallennettiin auratulle alueelle.

Autoliikennepaikka (45/12500) Poistunut kohde

”Tikkari”, joka symbolisesti kertoo kääntöpaikan

Ojitettu alue (13/32721) Kohdeluokan nimi on muuttunut

Uusi nimi on Metsämaan ojitus

Virtavesi - leveä (64/36313) Kohdeluokan nimi on muuttunut

Uusi nimi on Virtavesialue

Avoin alue (70/39130) Kohdeluokan nimi on muuttunut

Uusi nimi on Avoin vesijättöalue

- Aarnialue (74/72100) Poistunut kohde  
Kohde on suojelukohteiden uudistuksessa sulautettu Luonnonsuojelualue kohteeksi
- Aarnialueen reunaviiva (26/72100) Poistunut kohde  
Kohde on suojelukohteiden uudistuksessa sulautettu Suojelualueen reunaviiva kohteeksi
- Aarnialueen selite (56/72102) Poistunut kohde  
Kohde on suojelukohteiden uudistuksessa sulautettu Luonnonsuojelualueen selite -kohteeksi
- Luonnonhoitometsä (74/72600) Poistunut kohde  
Kohde on suojelukohteiden uudistuksessa poistettu
- Luonnonhoitometsän reunaviiva (26/72600) Poistunut kohde  
Kohde on suojelukohteiden uudistuksessa poistettu
- Luonnonhoitometsän selite (56/72602) Poistunut kohde  
Kohde on suojelukohteiden uudistuksessa poistettu
- Luonnonsuojelualueen reunaviiva (26/72200) Poistunut kohde  
Kohde on suojelukohteiden uudistuksessa korvattu Suojelualueen reunaviiva kohteella
- Rauhoitettu alue (74/72400) Poistunut kohde  
Kohde on suojelukohteiden uudistuksessa sulautettu Luonnonsuojelualue kohteeksi
- Rauhoitettu alueen nimi (56/72401) Poistunut kohde  
Kohde on suojelukohteiden uudistuksessa muuttunut Luonnonmuistomerkin tai Muinaisjäännöksen nimeksi
- Rauhoitettu kohteen nimi (56/72301) Poistunut kohde  
Kohde on suojelukohteiden uudistuksessa muuttunut Luonnonmuistomerkin tai Muinaisjäännöksen nimeksi
- Rauhoitettu alueen selite (56/72402) Poistunut kohde  
Kohde on suojelukohteiden uudistuksessa muuttunut Luonnonmuistomerkin tai Muinaisjäännöksen selitteeksi
- Rauhoitettu kohteen selite (56/72302) Poistunut kohde  
Kohde on suojelukohteiden uudistuksessa muuttunut Luonnonmuistomerkin tai Muinaisjäännöksen selitteeksi
- Kirkko (27/42170) viiva –kohde, Uusi kohde  
Aikaisemmin kirkot kerättiin kohdeluokkaan Kirkollinen rakennus. Koska erityisesti pienimittakaavaisissa aineistoissa halutaan kirkot erottaa muista kirkollisista rakennuksista (seurakuntasalit, rukoushuoneet tms.), niitä varten on perustettu oma luokka (viiva ja alue) .
- Kirkko (75/42270) alue –kohde, Uusi kohde  
Aluemainen kohde, ks. edellä.
- Kansallispuisto (74/72202) Uusi kohde  
Aikaisemmin kaikki luonnonsuojelulain mukaisesti perustetut alueet luokiteltiin luonnonsuojelualueiksi. Kansallispuistolle ja Luonnonpuistolle on perustettu oma kohdeluokka (alue). Näiden reunaviiva luokitellaan edelleen Suojelualueen reunaviivaksi.
- Luonnonpuisto (74/72201) Uusi kohde  
Aikaisemmin kaikki luonnonsuojelulain mukaisesti perustetut alueet luokiteltiin luonnonsuojelualueiksi. Kansallispuistolle ja Luonnonpuistolle on perustettu oma kohdeluokka (alue). Näiden reunaviiva luokitellaan edelleen Suojelualueen reunaviivaksi.
- Kansallispuiston nimi (56/72601) Uusi kohde  
Nimet kuten alueet edellä.

- Luonnonpuiston nimi (56/72502) Uusi kohde  
Nimet kuten alueet edellä.
- Kansallispuiston selite (56/72603) Uusi kohde  
Nimet kuten alueet edellä.
- Luonnonpuiston selite (56/72604) Uusi kohde  
Nimet kuten alueet edellä.
- Taajaan rakennettu alue (82/40200) Uusi kohde  
Korvaa aiemmat kohteet Taajama (70/39200) ja kohdeluokat Kerrostaloalue (70/39211), Pientaloalue (70/39212) ja Teollisuusalue (70/39213), jotka ovat poistuneita kohteita.
- Taajaan rakennetun alueen reunaviiva (34/40100) Uusi kohde  
Käytetään Taajaan rakennetun alueen reunaviivana.
- Suurjännitelinjan symboli (48/22394) Uusi kohde  
Kohde muodostui, kun Sähkölínjan symboli jaettiin kahteen kohdeluokkaan.
- Jakelujännitelinjan symboli (48/22395) Uusi kohde  
Kohde muodostui, kun Sähkölínjan symboli jaettiin kahteen kohdeluokkaan.
- Apukäyrän viettoviiva (14/52193) Uusi kohde  
Kohde muodostui, kun Korkeuskäyrän viettoviiva jaettiin kahteen kohdeluokkaan. Korkeuskäyrän viettoviivan kohdeluokka (14/52192) jäi ennalleen.
- Kapean virtaveden juoksusuunta (13/36392) Uusi kohde  
Kohde muodostui, kun Virtaveden juoksusuunta jaettiin kahteen kohdeluokkaan.
- Leveän virtaveden juoksusuunta (13/36393) Uusi kohde  
Kohde muodostui, kun Virtaveden juoksusuunta jaettiin kahteen kohdeluokkaan.
- Korkeuspiste (17/52210) Poistunut kohde  
Merenpinnan tasosta määritetty maanpinnan korkeus tietyssä pisteessä.
- Autotien siltanumero (55/12105) Poistunut kohde
- Kulkukorkeusrajoitteen korkeus (55/10111) Poistunut kohde
- Tasokiintopiste (50/95111-95311) ja korkeuskiintopiste (50/95211-95214)

## 7 Selitteet

Seuraavassa on esitetty käytettävät selitteet sekä ohje niiden käytöstä (aina, tilan salliessa tai tarvittaessa). Poikkeustapauksessa voidaan perustellusti käyttää myös selitteitä, joita ei ole listalla. Selitteet on esitetty molemmilla kotimaisilla kielillä. Mikäli aineistoon ei ole mahdollista tilan puutteen vuoksi tallentaa selitettä kokonaisuudessaan, on taulukossa ohjeistettu hyväksytyt selitteen lyhenteet.

Selitettä ei tarvita, mikäli kohteella on kohteen luonteen tai lajin selittävä karttanimi.

KOHDERYHMÄ	SELITTEEN ESITYSTAPA	Esitetään
Kohde		1 = aina
Selite		2 = tilan salliessa 3 = tarvittaessa
TIESTÖ		

<b>Tieviiva</b>		
Kuntorata	Kuntorata / Kuntor. Motionsslinga / Motionssl.	2
Kenttärata	Kenttärata / Kenttär. Fältslinga / Fältsl.	3
Valaistu kuntorata	Val. kuntorata Upplyst motionssl. / Upplyst mot.sl.	2
Polkupyörätie	Polkupyörätie / Pp.tie Cykelväg / Ckl.v.	3
Retkeilyreitti	Retkeilyreitti Vandringsled	1
Talvitie	Talvitie Vinterväg	3
Moottorikelkkareitti	Moottorikelkkareitti Snöskoterled	3
Luontopolku	Luontopolku / Luontop. Naturstig	3
<b>JOHTOYHTEYDET</b>		
<b>Vedenottamo</b>		
Kaivo	Kaivo Brunn	1
<b>MAASTO/1</b>		
<b>Hautausmaa</b> Selittävää tekstiä käytetään vain erikoistapauksissa, esim. Eläinten hautausmaa.	Eläinten hautausmaa Begravningsplats för djur	3
<b>Kaatopaikka</b>	Kaatopaikka / Kaatop. Avstjälningsplats / Avstj.	1
	Jätteenkäsittelylaitos Avfallshanteringsanstalt	1
<b>Liikennealue</b>		
Helikopteritaso	Helikopteritaso Helikopterplattform	2
Lentokenttä (varustetaan selitteellä vain, jos kentän ni- meä ei käytetä)	Lentokenttä Flygfält	3
Levähdysalue (Tiehallinnon käyttämä luokitus)	Levähdysalue Rastplats	3
Lastauspaikka	Lastauspaikka Lastningsplats	3
Palvelupiste (Tiehallinnon käyttämä luokitus)	Palvelupiste / Palv.piste Serviceställe / Serv.ställe	2
Pysäköintialue(Tiehallinnon käyttämä luokitus)	Pysäköintialue / Pys.alue / Pys.al. Parkeringsområde / Park.omr.	3
<b>Louhos</b>		
Kalkkikivilouhos	Kalkkikivilouhos Kalkstensbrott	3
<b>Maa-aineksenottoalue</b>		
Turvetuotantoalue	Turvetuotantoalue/ Turvet.alue Torvtäkt	1
<b>Maatalousmaa</b>		
Puutarha	Puutarha Trädgård	3

Taimitarha	Taimitarha / Taimit. Plantskola / Plantsk.	1
<b>Merkittävä luontokohde</b>		
Hiidenkirnu	Hiidenkirnu Jättegryta	1
Luola	Luola Grotta	1
Palsasuo	Palsasuo	1
<b>Muun maastokohteen selite</b>		
Ajoharjoittelurata	Ajoharjoittelurata /Ajoharj.rata Övningsbana	1
Arboretum	Arboretum	2
Kaivos	Kaivos Gruva	1
Lakkautettu kaivos	Lakkautettu kaivos Nedlagd gruva	1
Kalasadama	Kalasadama Fiskehamn	1
Kahlaamo Syvän veden, yleensä virtaveden kohta, jonka voi kahlaamalla ylittää.	Kahlaamo	1
Siirtolapuutarha	Siirtolapuutarha Koloniträdgård	2
Tori	Tori Torg	2
<b>Puisto</b>		
Koirapuisto	Koirapuisto / Hundpark	2
<b>Urheilu- ja virkistysalue</b>		
Ampumarata	Ampumarata / Ampumar./ Amp.r. Skjutbana / Skj.bana/ Skj.b.	1
Golfkenttä	Golfkenttä Golfbana	1
Laskettelurinne	Laskettelurinne / Lask.rinne Slalombacke	1
Leikkikenttä	Leikkikenttä / Leikkik. Lekplats / Lekpl.	3
Moottorirata	Moottorirata Motorbana	1
Pallokenttä	Pallokenttä / Pallok. Bollplan / Bollpl.	2
Ravirata	Ravirata / Ravir. Travbana / Travb.	1
Tenniskenttä	Tennis Tennisplan / Tennispl.	3
Uimala	Uimala Friluftsbad	2
Uimaranta	Uimaranta / Uimar. Badstrand / Badstr.	1
Muu urheilupaikka	Urh. Idr.	1
<b>MAASTO/2</b>		
<b>Metsän raja</b>		
Mäntymetsän raja	Mäntymetsän raja	1

Kuusimetsän raja	Kuusimetsän raja	1
<b>Varastoalue</b>		
Uiton pudotuspaikka	Uiton pudotuspaikka	3
<b>RAKENNUKSET</b>		
<b>Aita</b>		
Erotusaita	Erotusaita Renskiljninsgårda	1
<b>Allas</b>		
Saostusallas	Saostusallas Sedimenterinsbassäng / Sed.bassäng	3
<b>Näkötorni</b>		
Lintutorni	Lintutorni / Lintut. Fågeltorn / Fågelt.	2
Näkötorni	Näkötorni / Näköt. Utsiktstorn / Utsiktst.	2
Palovartio	Palovartio / Palov. Brandbevakning / Brandbev. / Br.bev.	1
<b>Rakennus</b>		
Autiotupa	Autiotupa Ödestuga	1
Hotelli	Hotelli / Hot. Hotell / Hot.	2
Huoltoasema	Huoltoas. / H.as. Servicestation / Servicest. / Serv.st.	2
Jäteasema	Jäteasema Avfallsstation	2
Jäähalli	Jäähalli Ishall	2
Kalanviljelylaitos	Kalanviljelylaitos / Kalanvilj.lait. / Kalanvilj. Fiskodlingsanstalt / Fiskodl.	2
Kammi	Kammi	3
Kappeli	Kappeli Kapell	1
Kasvihuone	Kasvihuone Växthus	2
Kauppa Handel	Kpa Hdl	3
Kaupungintalo	Kaupungintalo / K.talo Stadshus / Stadsh.	2
Kesäteatteri	Kesäteatteri Friluftsteater	2
Kirjasto	Kirjasto Bibliotek	2
Kirkko	Kirkko Kyrka	1
Kota	Kota Kåta	3
Koulut:		
Koulusta voidaan käyttää joko yleisselitetä:	Koulu Skola / Sk.	1

tai tarkentavaa selitettä:		
	Ammattioppilaitos / Amm.oppil. Yrkesläroanstalt	
	Kauppakorkeakoulu / Kauppa- korkeak. Handelshögskola / Handels- högsk.	
	Kauppaoppilaitos / Kauppaop- pil. Handelsläroverk / Hand.lärov.	
	Lukio Gymnasium / Gymn.	
	Peruskoulu / Perusk. Grundskola / Grundsk.	
	Teknillinen korkeakoulu / Tekn. korkeak. Teknisk högskola / Tekn. högsk.	2
	Ammattikorkeakoulu / Amm.kor- keak. Yrkeshögskola / Yrk.högsk.	2
	Teknillinen oppilaitos / Tekn. op- pil. Teknisk läroanstalt / Tekn. läro- anst.	
	Terveystieteiden oppilaitos / Terv.huolto-oppil. Hälsövärdsläroanstalt / Häl- sov.läroanst.	
	Yliopisto / Yliop. Universitet / Univ.	2
Kunnantalo	Kunnantalo / K.talo Kommunalhus / K.hus	2
Kurssikeskus	Kurssikeskus / Kurssik. Kurscenter / Kursc.	2
Kylätalo	Kylätalo Byagård	2
Laavu	Laavu Vindskydd	3
Leirikeskus	Leirikeskus Lägercentrum	1
Leirintäalue (Selite liitetään toimisto- tai vastaanottorakennukseen.)	Leirintäalue / Leir.alue / Leir. Campingplats / Camp.plats / Camp.	1
Lomakylä (Selite liitetään toimisto- tai vastaanottorakennukseen.)	Lomakylä / Lomak. Semesterby / Sem.by	1
Linja-autoasema	Linja-autoasema / L.as. Busstation / Busst.	2
Luontokeskus	Luontokeskus Naturum	2
Luotsiasema	Luotsiasema Lotsstation	1
Majoitusliike	Majoitusliike / Maj.liike Inkvarteringsaffär / Inkv.	2



Merivartioasema	Merivartioasema / Meriv.as. Sjöbevakningsstation / Sjö- bev.st.	1
Metsästysmaja	Metsästysmaja Jaktstuga	3
Motelli	Motelli / Mot. Motell / Mot.	2
Museo	Museo / Mus. Museum / Mus.	2
Paloasema	Paloasema / Paloas. Brandstation / Brandst.	2
Palvelutalo	Palvelutalo Servicehus	2
Polttoaineen jakelupiste	Bens. / B	2
Postitoimipaikka	Posti / P Post / P	3
Puhdistamo	Puhdistamo Reningsverk	1
Pumppuamo	Pumppuamo Pumpstation	1
Päivätupa	Päivätupa	3
Rajavartioasema	Rajavartioasema / Rajav.as. Gränsbevakningsstation / Gr.st.	1
Rajavartiosto	Rajavartiosto / Rajav. Gränsbevakning / Gränsbev.	1
Retkeilymaja	Retkeilymaja / Retk.maja / Retk.m. Vandrarhem / Vandr.hem / Vandr.h.	2
Rukoushuone	Rukoushuone / Rukoush. Bönehus / Böneh.	2
Sairaalat: Sairaalasta voidaan käyttää joko yleisselitetä tai tarken- tavaa selitetä.	Sairaala / Sair. Sjukhus / Sjukh.	1
	Keskussairaala / Keskussair. Centralsjukhus / Centralsjukh.	2
	Terveyskeskus / Terv.k. Hälsocentral / Hälsoc.	2
	Terveysasema / Terv.as. Hälsostation / Hälsost.	2
Satama	Satama Hamn	1
Seurantalo	S.talo F.hus	2
Tanssilava	Lava Danspaviljong	2
Tulli	Tulli Tull	1
Uimahalli	Uimahalli / Uimah. Simhall / Simh.	2
Ulkomuseo	Ulkomuseo Friluftsmuseum	2
Urheiluhalli	Urheiluhalli Sporthall	2

Vanhainkoti	Vanhainkoti / Vanhaink. / Vanh.k. Ålderdomshem / Ålder.hem / Åld.h	2
Varauskammi	Varauskammi	1
Varaustupa	Varaustupa Bokningsstuga	1
Vedenottamo	Vedenottamo Vattentäkt	1
Venesatama (Selite liitetään huoltorakennukseen tai laituriin)	Venesatama / Venes. Båthamn / Båth.	1
Vesitorni	Vt. Vattentorn / Vt.	1
Virastotalo	Virastotalo / Vir.talo / Vir.t. Ämbetshus / Ämb.hus / Ämb.h.	2
Voimalaitos	Voimala Kraftverk / Kraftv.	1
Vuokratupa, vuokrakämpä	Vuokratupa Hysesstuga	3
<b>Rakennelma</b>		
Aurinkovoimala	Aurinkovoimala Solkraftverk	2
Hyppymäki	Hyppymäki / Hypp.mäki Hoppbacke / Hoppb.	1
Kalaportaat	Fisktrappor	2
<b>Tervahauta</b>		
Tervahauta (Käytetään myös monikkomuodossa.)	Tervahauta/Tervah. Tjärdal/Tjärd. Tervahautoja Tjärdalar	1
Miilu	Miilu Mila	1
Kalkkiuuni	Kalkkiuuni Kalkugn	1
<b>Tuulivoimala</b>		
Tuulivoimala (Käytetään myös monikkomuodossa.)	Tuulivoimala Vindkraftverk Tuulivoimaloita Vindkraftverk	2
<b>ERITYISKÄYTTÖALUEET</b>		
<b>Ampuma-alue</b>		
Ampuma-alue	Ampuma-alue / Amp.alue Skjutfält	1
Harjoitusalue	Harjoitusalue / Harj.alue Övningsområde / Övningso.	1
<b>Suoja-alue</b>		
Suoja-alue	Suoja-alue Skyddsområde / Skyddso.	1
<b>SUOJELUKOhteet</b>		
Luonnonsuojelualue	Luonnonsuojelualue / Ls.alue Naturskyddsområde / Ns.omr.	3
Luonnonpuisto	Luonnonpuisto Naturpark	1

Kansallispuisto	Kansallispuisto / Kans.puisto Nationalpark	1
Erityisesti suojeltavan lajin esiintymispaikka	(Päätöksessä mainittu laji, esim. Valkoselkätikan esiintymis- paikka)	3
Lehtojensuojelualue	Lehtojensuojelualue Lundskyddsområde	2
Linnustonsuojelualue	Linnustonsuojelualue Fågelskyddsområde	2
Rantojensuojelualue	Rantojensuojelualue Strandskyddsområde	2
Soidensuojelualue	Soidensuojelualue Myrskyddsområde	2
Suojeltu luontotyyppi	(Asetuksen tai päätöksen mu- kainen luontotyyppi, esim. Ter- valeppäkorpi)	2
Vanhojen metsien suojelualue	Vanhojen metsien suojelualue Skyddsområden för gamla sko- gar	2
<b>Muinaisjäännös</b>		
Jatulintarha	Jatulintarha Jungfrudans	1
Jätinkirkko	Jätinkirkko Jättekyrka	1
Kalliomaalaus	Kalliomaalauksia Hällmålningar	1
Kirkkoraunio	Kirkkoraunio Kyrkruin	1
Kivikautinen asuinpaikka	Kivik. asuinpaikka Boplats från stenåldern	1
Linnamäki	Linnamäki Slottsbacke	1
Linnanvallit	Linnanvallit Slottsvallar	1
Muinainen käräjäpaikka	Muin. käräjäpaikka Forntida tingsplats	1
Muinaishauta (Käytetään myös monikkomuodossa.)	Muinaishauta/ Muin.hauta Forngrav Muinaishautoja/ Muin.hautoja Forngravar	1
Pronssikautinen kalmisto	Pronssikaut. kalmisto Bronsåldersgravfält	1
Pyyntikuoppa	Pyyntikuoppa Fångstgrop Pyyntikuoppia Fångstgropar	1
Ryssänuuni	Ryssänuuni Ryssugn Ryssänuuneja Ryssugnar	1
Uhrikivi	Uhrikivi Offersten	1
Uhrilähde	Uhrilähde Offerkälla	1
<b>Luonnonmuistomerkki</b>		

Rauhoitettu alue	Rauh. alue Fridl. omr.	1
Rauhoitettu kohde	Rauh. / R Fridl. / F	1
Rauhoitettu hiidenkirnu	Rauh. hiidenkirnu Fridl. jättegryta	1
Rauhoitettu kivi	Rauh. Fridl.	1
Rauhoitettu luola	Rauh. luola Fridl. grotta	1
Rauhoitettu puu	Rauh. Fridl.	1
<b>Retkeilyalue</b>		
Retkeilyalue	Retkeilyalue Utflyktställe	1
<b>Suojametsä</b>		
Suojametsäalueen raja	Suojametsäalueen raja Gräns för skyddsskogsområde	1
<b>HALLINNOLLINEN JAOTUS</b>		
<b>Aluemerren ulkoraja</b>		
Aluemerren ulkoraja	Suomen aluemerren ulkoraja Yttre gränsen för Finlands territorialhav	1
<b>Rajavyöhykkeen takaraja</b>		
Rajavyöhykkeen takaraja	Rajavyöhykkeen takaraja Yttre gränsen för gränsson	1
<b>Sisäisten aluevesien ulkoraja</b>		
Sisäisten aluevesien ulkoraja	Suomen sisäisten aluevesien ul- koraja Yttre gränsen för Finlands inre territorialvatten	1
<b>Ulko- ja sisäsaariston raja</b>		
Ulko- ja sisäsaariston raja	Ulko- ja sisäsaariston raja Gräns mellan yttre och inre skärgården	1
<b>KIINTOPISTEET</b>		
<b>Vesiasteikko</b>		
Vesiasteikko Pegel	Ast. Pgl.	1
Limnigrafi	Limnigrafi Limnigraf	1
Mareografi	Mareografi Mareograf	1

## 8 Kohdeluettelo ja kohteiden väliset yhteydet

Kohde Kohdeluokka	Kohderyhmä	Kohde- tyyppi	Koh- der.	Kohde - luokka	Yhteys kohteeseen
<a href="#">Aallonmurtaja</a>	Rakennukset	Viiva	27	44100	
<a href="#">Aita</a>	Rakennukset	Viiva	27	44200	Muuntoasema, Selite
Aita,tekoaines	Rakennukset	Viiva	27	44211	

Aita, istutettu	Rakennukset	Viiva	27	44213	
<a href="#">Allas - alue</a>	Rakennukset	Alue	75	44300	Allas - viiva, Paikannimi, Selite
<a href="#">Allas - viiva</a>	Rakennukset	Viiva	27	44300	Allas - alue, Paikannimi, Selite
<a href="#">Aluemerren ulkoraja</a>	Hallinnollinen jaotus	Viiva	23	82100	Selite
<a href="#">Ampuma-alue</a>	Eryityskäyttöalueet	Viiva	29	62100	Selite
<a href="#">Ankkuripaikka</a>	Vesikulkuväylästä	Piste	45	16600	
<a href="#">Autoliikennealue</a>	Maasto/1	Alue	64	32421	Maastokuvion reuna, Selite
<a href="#">Avoimet alueet</a>	Maasto/2	Alue	70	39100	Maasto/2-kuvion reuna
Avoim metsämaa	Maasto/2	Alue	70	39110	
Varvikko	Maasto/2	Alue	70	39120	
Avoim vesijättöalue	Maasto/2	Alue	70	39130	
<a href="#">Erämaa-alue</a>	Suojelukohteet	Viiva	26	72700	Paikannimi
<a href="#">Harva louhikko</a>	Maasto/1	Piste	13	34200	
<a href="#">Hautausmaa</a>	Maasto/1	Alue	64	32200	Maastokuvion reuna, Karttasymboli, Paikannimi, Selite
<a href="#">Hietikko</a>	Maasto/1	Alue	64	34300	Maastokuvion reuna
<a href="#">Huomaute</a>	Muut kohteet	Teksti			
<a href="#">Hylky</a>	Vesikulkuväylästä	Piste	45	16700	Hyllyn syvyys
Hylky, pinnalla	Vesikulkuväylästä	Piste	45	16712	
Hylky, syvyys tuntematon	Vesikulkuväylästä	Piste	45	16721	
Hylky, syvyys tunnettu	Vesikulkuväylästä	Piste	45	16722	
<a href="#">Hyllyn syvyys</a>	Vesikulkuväylästä	Teksti	55	16703	Hylky
<a href="#">Ilmaradan kannatinpylväs</a>	Rakennukset	Piste	47	44591	
<a href="#">Ilmarata</a>	Rakennukset	Viiva	27	44500	
<a href="#">Jyrkänne</a>	Maasto/1	Viiva	19	34400	Maasto/1 alueet
<a href="#">Kaatopaikka</a>	Maasto/1	Alue	64	32300	Maastokuvion reuna, Paikannimi, Selite
<a href="#">Kaislikko</a>	Maasto/2	Piste	42	38100	
<a href="#">Kallio - alue</a>	Maasto/1	Alue	64	34100	Maastokuvion reuna
<a href="#">Kallio - symboli</a>	Maasto/1	Piste	13	34100	
<a href="#">Kalliohalkeama</a>	Maasto/1	Viiva	19	34500	Maasto/1 alueet
<a href="#">Karttasymboli</a>	Karttasymbolit	Piste			
Eloperäinen ainessymboli	Karttasymbolit	Piste	13	32191	
Hieno kivennäisainessymboli	Karttasymbolit	Piste	13	32192	
Hautausmaan symboli	Karttasymbolit	Piste	13	32291	
Louhoksen symboli	Karttasymbolit	Piste	13	32591	
Niityn symboli	Karttasymbolit	Piste	13	32891	
Täytemaan symboli	Karttasymbolit	Piste	13	33091	
Varastoalueen symboli	Karttasymbolit	Piste	42	38991	
Tunnelin aukko	Maasto/1	Piste	45	16800	
<a href="#">Kellotapuli</a>	Rakennukset	Piste	47	44600	
<a href="#">Kivi</a>	Maasto/1	Piste	13	34600	Paikannimi
<a href="#">Kivikko</a>	Maasto/1	Alue	64	34700	Maastokuvion reuna
<a href="#">Korkeuskiintopiste</a>	Kiintopisteet	Piste	50	95200	
Korkeuskiintopiste, I luokka	Kiintopisteet	Piste	50	95211	
Korkeuskiintopiste, II luokka	Kiintopisteet	Piste	50	95212	
Korkeuskiintopiste, III luokka	Kiintopisteet	Piste	50	95213	
Korkeuskiintopiste, IV luokka	Kiintopisteet	Piste	50	95214	

<a href="#">Korkeuskäyrä</a>	Korkeussuhteet	Viiva	20	52100	Korkeuskäyrän korkeusarvo, Viettoviiva
<a href="#">Korkeuskäyrän korkeusarvo</a>	Korkeussuhteet	Teksti	17	52191	Korkeuskäyrä
<a href="#">Korkeusmalli 10</a>	Korkeussuhteet	Ruudukko			
<a href="#">Korkeusmalli 25</a>	Korkeussuhteet	Ruudukko			
<a href="#">Koski</a>	Maasto/2	Viiva	22	38200	
<a href="#">Kunnan hallintokeskus</a>	Hallinnollinen jaotus	Teksti	53	84300	Paikannimi
Läänin pääkaupunki	Hallinnollinen jaotus	Teksti	53	84301	
Muu kaupunki	Hallinnollinen jaotus	Teksti	53	84302	
Muu kunta	Hallinnollinen jaotus	Teksti	53	84303	
<a href="#">Kunnan hallintoraja</a>	Hallinnollinen jaotus	Viiva	23	84100	Kunta, Selite
Valtakunnan raja	Hallinnollinen jaotus	Viiva	23	84111	
Läänin raja	Hallinnollinen jaotus	Viiva	23	84112	
Kunnan raja	Hallinnollinen jaotus	Viiva	23	84113	
Käymätön raja	Hallinnollinen jaotus	Viiva	23	84114	
Maakunnan raja	Hallinnollinen jaotus	Viiva	23	84115	
<a href="#">Kunta</a>	Hallinnollinen jaotus	Alue	71	84200	Kunnan hallintoraja
<a href="#">Lentokenttäalue</a>	Maasto/1	Alue	64	32400	Maastokuvion reuna, Paikannimi, Selite
Lentokentän kiitotie	Maasto/1	Alue	64	32410	
Lentokentän kiitotie, päällystetty (MAAGIS)	Maasto/1	Alue	64	32411	
Lentokentän kiitotie, päällystämätön (MAAGIS)	Maasto/1	Alue	64	32412	
Muu lentokenttäalue	Maasto/1	Alue	64	32413	
Muu lentokenttäalue, päällystetty (MAAGIS)	Maasto/1	Alue	64	32415	
Muu lentokenttäalue, päällystämätön (MAAGIS)	Maasto/1	Alue	64	32416	
Muu lentoliikennealue	Maasto/1	Alue	64	32414	
Muu lentoliikennealue, päällystetty (MAAGIS)	Maasto/1	Alue	64	32417	
Muu lentoliikennealue, päällystämätön (MAAGIS)	Maasto/1	Alue	64	32418	
<a href="#">Louhos</a>	Maasto/1	Alue	64	32500	Maastokuvion reuna, Karttasymboli, Paikannimi, Selite
<a href="#">Luiska</a>	Maasto/1	Viiva	19	34800	Maasto/1 alueet
<a href="#">Luonnonmuistomerkki</a>	Suojelukohteet				Paikannimi, Selite
Rauhoitettu kivi	Suojelukohteet	Piste	46	72310	
		Viiva	26	72410	
Rauhoitettu puu	Suojelukohteet	Piste	46	72320	
		Viiva	26	72420	
Muu rauhoitettu kohde	Suojelukohteet	Piste	46	72340	
		Viiva	26	72440	
<a href="#">Luonnonsuojelualue</a>	Suojelukohteet				Suojelualueen reunaviiva, Paikannimi, Selite
Kansallispuisto	Suojelukohteet	Alue	74	72202	

Luonnonpuisto	Suojelukohde	Alue	74	72201	
(Muu) Luonnonsuojelualue	Suojelukohde	Alue	74	72200	
<a href="#">Lähde</a>	Maasto/1	Piste	13	36100	Paikannimi
<a href="#">Lähestymisvalo</a>	Rakennukset	Piste	47	44700	
<a href="#">Maa-aineksenottoalue</a>	Maasto/1	Alue	64	32100	Maastokuvion reuna, Karttasymboli, Paikannimi, Selite
Maa-aineksenottoalue, karkea kivennäisaines	Maasto/1	Alue	64	32111	
Maa-aineksenottoalue, hieno kivennäisaines	Maasto/1	Alue	64	32112	
Maa-aineksenottoalue, eloperäinen aines	Maasto/1	Alue	64	32113	
<a href="#">Maanpintapiste</a>	Korkeussuhteet	Piste			
<a href="#">Maasto/2-kuvion reuna</a>	Maasto/2	Viiva	22	30200	Maasto/2 alueet
Maasto/2 yksikäsitteinen reunaviiva	Maasto/2	Viiva	22	30211	
Maasto/2 epämääräinen reunaviiva	Maasto/2	Viiva	22	30212	
<a href="#">Maastokuvion reuna</a>	Maasto/1	Viiva	19	30200	Maasto/1 alueet
Yksikäsitteinen reunaviiva	Maasto/1	Viiva	19	30211	
Epämääräinen reunaviiva	Maasto/1	Viiva	19	30212	
Keinotekoinen rantaviiva	Maasto/1	Viiva	19	30100	
Vesialueiden välinen reuna	Maasto/1	Viiva	19	30900	
<a href="#">Maatalousmaa</a>	Maasto/1	Alue	64	32600	Maastokuvion reuna, Paikannimi, Selite
Pelto	Maasto/1	Alue	64	32611	
Puutarha	Maasto/1	Alue	64	32612	
<a href="#">Maatuvavesialue</a>	Maasto/2	Alue	70	38300	Maasto/2-kuvion reuna
<a href="#">Masto</a>	Rakennukset	Piste	47	44800	Maston korkeus
<a href="#">Maston korkeus</a>	Rakennukset	Teksti	57	44803	Masto
<a href="#">Matalikko</a>	Maasto/2	Alue	70	38700	Maasto/2-kuvion reuna, Paikannimi
<a href="#">Merkittävä luontokohde</a>	Maasto/1	Piste	13	34900	Paikannimi, Selite
<a href="#">Metsämaan kasvillisuus</a>	Maasto/1	Piste	13	32700	
Havumetsä	Maasto/1	Piste	13	32710	
Lehtimetsä	Maasto/1	Piste	13	32713	
Sekametsä	Maasto/1	Piste	13	32714	
Varvikko	Maasto/1	Piste	13	32715	
Pensaikko	Maasto/1	Piste	13	32719	
<a href="#">Metsämaan ojitus</a>	Maasto/1	Piste	13	32721	
<a href="#">Metsän raja</a>	Maasto/2	Viiva	22	39500	
<a href="#">Muinaisjäänös</a>	Suojelukohde	Piste	46	72330	Paikannimi, Selite
		Viiva	26	74330	
<a href="#">Muistomerkki</a>	Rakennukset	Piste	47	44900	Paikannimi, Selite
<a href="#">Muuntaja</a>	Johtoverkosto	Piste	48	22100	
<a href="#">Muuntoasema</a>	Johtoverkosto	Viiva	28	22200	Aita
<a href="#">Niitty</a>	Maasto/1	Alue	64	32800	Maastokuvion reuna, Karttasymboli, Paikannimi
<a href="#">Näkötorni</a>	Rakennukset	Piste	47	45000	Selite
<a href="#">Paikannimi</a>	Paikannimet	Teksti			Useita kohderyhmiä ja kohteita
Kulkuväylän nimi	Paikannimet	Teksti	55	12301	
Rautatieliikennepaikan nimi	Paikannimet	Teksti	55	14201	

Turvalaitteen nimi	Paikannimet	Teksti	55	16101	
Maa-aineksenottoalueen nimi	Paikannimet	Teksti	16	32101	
Hautausmaan nimi	Paikannimet	Teksti	16	32201	
Kaatopaikan nimi	Paikannimet	Teksti	16	32301	
Liikennealueen nimi	Paikannimet	Teksti	16	32401	
Louhoksen nimi	Paikannimet	Teksti	16	32501	
Puiston nimi	Paikannimet	Teksti	16	32901	
Täytemaan nimi	Paikannimet	Teksti	16	33001	
Urheilu- ja virkistysalueen nimi	Paikannimet	Teksti	16	33101	
Kiven nimi	Paikannimet	Teksti	16	34601	
Merkittävän luontokohteen nimi	Paikannimet	Teksti	16	34901	
Pellon tai niityn nimi	Paikannimet	Teksti	16	35010	
Metsäalueen nimi	Paikannimet	Teksti	16	35020	
Suon nimi	Paikannimet	Teksti	16	35030	
Kohouman nimi	Paikannimet	Teksti	16	35040	
Painanteen nimi	Paikannimet	Teksti	16	35050	
Niemen nimi	Paikannimet	Teksti	16	35060	
Saaren nimi	Paikannimet	Teksti	16	35070	
Matalikon nimi	Paikannimet	Teksti	16	35080	
Muu maastonimi	Paikannimet	Teksti	16	35090	
Puun nimi	Paikannimet	Teksti	16	35101	
Lähteen nimi	Paikannimet	Teksti	16	36101	
Vakaveden nimi	Paikannimet	Teksti	16	36201	
Virtaveden nimi	Paikannimet	Teksti	16	36301	
Vakaveden osan nimi	Paikannimet	Teksti	52	36410	
Virtaveden osan nimi	Paikannimet	Teksti	52	36420	
Muu vesistökohteen nimi	Paikannimet	Teksti	52	36490	
Kosken nimi	Paikannimet	Teksti	52	38201	
Vesikiven nimi	Paikannimet	Teksti	52	38501	
Varastoalueen nimi	Paikannimet	Teksti	52	38901	
Rakennuksen nimi	Paikannimet	Teksti	57	42101	
Rakennusryhmän nimi	Paikannimet	Teksti	57	42201	
Altaan nimi	Paikannimet	Teksti	57	44301	
Muistomerkin nimi	Paikannimet	Teksti	57	44901	
Kaupungin nimi	Paikannimet	Teksti	57	48111	
Muun kunnan nimi	Paikannimet	Teksti	57	48112	
Kylän, kaupunginosan tai kulma- kunnan nimi	Paikannimet	Teksti	57	48120	
Talon nimi	Paikannimet	Teksti	57	48130	
Muu asutusnimi	Paikannimet	Teksti	57	48190	
Kansallispuiston nimi	Paikannimet	Teksti	56	72601	
Luonnonpuiston nimi	Paikannimet	Teksti	56	72502	
Luonnonsuojelualueen nimi	Paikannimet	Teksti	56	72201	
Luonnonmuistomerkin nimi	Paikannimet	Teksti	56	72303	
Muinaisjäännöksen nimi	Paikannimet	Teksti	56	72403	
Erämaa-alueen nimi	Paikannimet	Teksti	56	72701	
Retkeilyalueen nimi	Paikannimet	Teksti	56	72801	
Valtakunnan rajapyykin nimi	Paikannimet	Teksti	53	82501	
Rajapyykin nimi	Paikannimet	Teksti	18	92401	
<a href="#">Pato</a>	Maasto/1	Viiva	19	30300	Maasto/1 alueet
<a href="#">Pistolaituri - alue</a>	Rakennukset	Alue			Pistolaituri – viiva



<a href="#">Pistolaituri - viiva</a>	Rakennukset	Viiva	27	45100	Pistolaituri – alue
Pistolaituri, alle 5 m	Rakennukset	Viiva	27	45111	
Pistolaituri, vähintään 5 m	Rakennukset	Viiva	27	45112	
<a href="#">Portti</a>	Rakennukset	Piste	47	45200	
<a href="#">Puisto</a>	Maasto/1	Alue	64	32900	Maastokuvion reuna, Paikannimi, Selite
<a href="#">Putkijohdon symboli</a>	Johtoverkosto	Piste			Putkijohto
Putkijohdon symboli, kaasu	Johtoverkosto	Piste	48	26191	
Putkijohdon symboli, kiinteä aine	Johtoverkosto	Piste	48	26192	
Putkijohdon symboli, lämpö	Johtoverkosto	Piste	48	26193	
Putkijohdon symboli, vesi	Johtoverkosto	Piste	48	26194	
Putkijohdon symboli, vesihöyry	Johtoverkosto	Piste	48	26195	
Putkijohdon symboli, viemäri	Johtoverkosto	Piste	48	26196	
Putkijohdon symboli, öljy	Johtoverkosto	Piste	48	26197	
<a href="#">Putkijohto</a>	Johtoverkosto	Viiva	28	26100	Putkijohdon symboli
Putkijohto, kaasu	Johtoverkosto	Viiva	28	26111	
Putkijohto, kiinteä aine	Johtoverkosto	Viiva	28	26112	
Putkijohto, lämpö	Johtoverkosto	Viiva	28	26113	
Putkijohto, vesi	Johtoverkosto	Viiva	28	26114	
Putkijohto, vesihöyry	Johtoverkosto	Viiva	28	26115	
Putkijohto, viemäri	Johtoverkosto	Viiva	28	26116	
Putkijohto, öljy	Johtoverkosto	Viiva	28	26117	
<a href="#">Puu</a>	Maasto/1	Piste	13	35100	Paikannimi, Selite
<a href="#">Puurivi</a>	Maasto/1	Viiva	19	35200	Maasto/1 alueet
<a href="#">Rajavyöhykkeen takaraja</a>	Hallinnollinen ja-otus	Viiva	23	82200	Selite
<a href="#">Rakennelma</a>	Rakennukset	Viiva	27	45700	Selite
<a href="#">Rakennus</a>	Rakennukset	Viiva, Alue			Paikannimi, Selite
Asuinrakennus, ? krs	Rakennukset	Viiva Alue	27 75	42110 42210	
Asuinrakennus, 1-2 krs	Rakennukset	Viiva Alue	27 75	42111 42211	
Asuinrakennus, 3-n krs	Rakennukset	Viiva Alue	27 75	42112 42212	
Liike- tai julkinen rakennus, ? krs	Rakennukset	Viiva Alue	27 75	42120 42220	
Liike- tai julkinen rakennus, 1-2 krs	Rakennukset	Viiva Alue	27 75	42121 42221	
Liike- tai julkinen rakennus, 3-n krs	Rakennukset	Viiva Alue	27 75	42122 42222	
Lomarakennus, ? krs	Rakennukset	Viiva Alue	27 75	42130 42230	
Lomarakennus, 1-2 krs	Rakennukset	Viiva Alue	27 75	42131 42231	
Lomarakennus, 3-n krs	Rakennukset	Viiva Alue	27 75	42132 42232	
Teollinen rakennus, ? krs	Rakennukset	Viiva Alue	27 75	42140 42240	
Teollinen rakennus, 1-2 krs	Rakennukset	Viiva Alue	27 75	42141 42241	
Teollinen rakennus, 3-n krs	Rakennukset	Viiva Alue	27 75	42142 42242	
Kirkko	Rakennukset	Viiva Alue	27 75	42170 42270	
Kirkollinen rakennus, ? krs	Rakennukset	Viiva Alue	27 75	42150 42250	

Kirkollinen rakennus, 1-2 krs	Rakennukset	Viiva Alue	27 75	42151 42251	
Kirkollinen rakennus, 3-n krs	Rakennukset	Viiva Alue	27 75	42152 42252	
Muu rakennus, ? krs	Rakennukset	Viiva Alue	27 75	42160 42260	
Muu rakennus, 1-2 krs	Rakennukset	Viiva Alue	27 75	42161 42261	
Muu rakennus, 3-n krs	Rakennukset	Viiva Alue	27 75	42162 42262	
<a href="#">Rakennusalueen reunaviiva</a>	Rakennukset	Viiva	27	42200	Rakennus (alue), Paikannimi, Selite
<a href="#">Rautatie</a>	Rautatiestö	Viiva	25	14100	
Rautatie	Rautatiestö	Viiva	25	14110	
Rautatie, sähköistetty (MAAGIS)	Rautatiestö	Viiva	25	14111	
Rautatie, sähköistämätön (MAAGIS)	Rautatiestö	Viiva	25	14112	
Kapearaiteinen rautatie	Rautatiestö	Viiva	25	14121	
Metro	Rautatiestö	Viiva	25	14131	
<a href="#">Rautatieliikennepaikka</a>	Rautatiestö	Piste	45	14200	Paikannimi
<a href="#">Rautatien symboli</a>	Rautatiestö	Piste			
Rautatie, sähköistyssymboli	Rautatiestö	Piste	45	14191	
Rautatie, käytöstä poistetun symboli	Rautatiestö	Piste	45	14192	
<a href="#">Retkeilyalue</a>	Suojelukohteet	Alue	74	72800	Suojelualueen reunaviiva, Paikannimi
<a href="#">Savupiippu</a>	Rakennukset	Piste	47	45300	Savupiipun korkeus
<a href="#">Savupiipun korkeus</a>	Rakennukset	Teksti	57	45303	Savupiippu
<a href="#">Selite</a>	Selitteet	Teksti			Useita kohderyhmiä ja kohteita
Kulkuväylän selite	Selitteet	Teksti	55	12302	
Turvalaitteen selite	Selitteet	Teksti	55	16102	
Vedenottamon selite	Selitteet	Teksti	58	26202	
Maa-aineksenottoalueen selite	Selitteet	Teksti	16	32102	
Hautausmaan selite	Selitteet	Teksti	16	32202	
Kaatopaikan selite	Selitteet	Teksti	16	32302	
Liikennealueen selite	Selitteet	Teksti	16	32402	
Louhoksen selite	Selitteet	Teksti	16	32502	
Maatalousmaan selite	Selitteet	Teksti	16	32602	
Puiston selite	Selitteet	Teksti	16	32902	
Täytemaan selite	Selitteet	Teksti	16	33002	
Urheilu- ja virkistysalueen selite	Selitteet	Teksti	16	33102	
Merkittävän luontokohteen selite	Selitteet	Teksti	16	34902	
Puun selite	Selitteet	Teksti	16	35102	
Muun maastokohteen selite	Selitteet	Teksti	16	36500	
Varastoalueen selite	Selitteet	Teksti	52	38902	
Metsän rajan selite	Selitteet	Teksti	52	39502	
Rakennuksen selite	Selitteet	Teksti	57	42102	
Rakennusryhmän selite	Selitteet	Teksti	57	42202	
Aidan selite	Selitteet	Teksti	57	44202	
Altaan selite	Selitteet	Teksti	57	44302	
Ilmaradan selite	Selitteet	Teksti	57	44402	
Muistomerkin selite	Selitteet	Teksti	57	44902	
Näkötornin selite	Selitteet	Teksti	57	45002	
Tervahaudan selite	Selitteet	Teksti	57	45402	

Tuulivoimalan selite	Selitteet	Teksti	57	45502	
Rakennelman selite	Selitteet	Teksti	57	45702	
Vesitornin selite	Selitteet	Teksti	57	45802	
Ampuma-alueen selite	Selitteet	Teksti	59	62102	
Suoja-alueen selite	Selitteet	Teksti	59	62202	
Luonnonsuojelunselite	Selitteet	Teksti	56	72202	
Luonnonmuistomerkin selite	Selitteet	Teksti	56	72304	
Muinaisjäänneksen selite	Selitteet	Teksti	56	72404	
Suojametsän selite	Selitteet	Teksti	56	72501	
Erämaa-alueen selite	Selitteet	Teksti	56	72702	
Retkeilyalueen selite	Selitteet	Teksti	56	72802	
Aluemeren ulkorajan selite	Selitteet	Teksti	53	82102	
Rajavyöhykkeen takarajan selite	Selitteet	Teksti	53	82202	
Sisäisten aluevesien ulkorajan selite	Selitteet	Teksti	53	82302	
Ulko- ja sisäsaariston rajan selite	Selitteet	Teksti	53	82402	
Kunnan hallintorajan selite	Selitteet	Teksti	53	85100	
Vesiasteikon selite	Selitteet	Teksti	60	95302	
<a href="#">Sisäisten aluevesien ulkoraja</a>	Hallinnollinen jaotus	Viiva	23	82300	Selite
<a href="#">Soistuma</a>	Maasto/1	Alue	64	35300	Maastokuvion reuna
<a href="#">Sulkuportti</a>	Maasto/1	Viiva	19	30400	Maasto/1 alueet
<a href="#">Suo</a>	Maasto/1	Alue	64	35400	Maastokuvion reuna, Paikannimi
Suo, helppokulkuinen puuton (MAAGIS)	Maasto/1	Alue	64	35411	
Suo, helppokulkuinen metsää kasvava (MAAGIS)	Maasto/1	Alue	64	35412	
Suo, vaikeakulkuinen puuton (MAAGIS)	Maasto/1	Alue	64	35421	
Suo, vaikeakulkuinen metsää kasvava (MAAGIS)	Maasto/1	Alue	64	35422	
<a href="#">Suojelualue</a>	Eryityskäyttöalueet	Alue	77	62200	Suoja-alueen reunaviiva
<a href="#">Suojelualueen reunaviiva</a>	Eryityskäyttöalueet	Viiva	29	62200	Suoja-alue, Selite
<a href="#">Suojametsä</a>	Suojelukohteet	Alue	74	72500	Suojelualueen reunaviiva, Selite
<a href="#">Suojelualueen reunaviiva</a>	Suojelukohteet	Viiva	26	72000	Suojelukohteet alueet
<a href="#">Suojänne</a>	Maasto/1	Viiva	19	35500	Maasto/1 alueet
<a href="#">Suurjännitelinjan pylvä</a>	Johtoverkosto	Piste	48	22392	
<a href="#">Syvyyskäyrä</a>	Korkeussuhteet	Viiva	20	54100	Syvyyskäyrän syvyysarvo, Viettoviiva
<a href="#">Syvyyskäyrän syvyysarvo</a>	Korkeussuhteet	Teksti	17	54191	Syvyyskäyrä
<a href="#">Syvyyspiste</a>	Korkeussuhteet	Teksti	17	54210	
<a href="#">Sähkölinja</a>	Johtoverkosto	Viiva	28	22300	Sähkölinjan symboli
Sähkölinja, suurjännite (MAAGIS)	Johtoverkosto	Viiva	28	22311	
Sähkölinja, jakelujännite (MAAGIS)	Johtoverkosto	Viiva	28	22312	
<a href="#">Sähkölinjan symboli</a>	Johtoverkosto	Piste	48		Sähkölinja
Suurjännitelinjan symboli	Johtoverkosto	Piste	48	22394	
Jakelujännitelinjan symboli	Johtoverkosto	Piste	48	22395	
<a href="#">Taajaan rakennettu alue</a>	Taajamat	Alue	82	40200	Taajaan rakennettun alueen reunaviiva
<a href="#">Taajaan rakennettun alueen reunaviiva</a>	Taajamat	Viiva	34	40100	Taajaan rakennettu alue

<b>Taajama (poistunut kohde)</b>	Maasto/2	Alue	70	39200	Maasto/2-kuvion reuna
Kerrostaloalue (poistunut kohde)	Maasto/2	Alue	70	39211	
Pientaloalue (poistunut kohde)	Maasto/2	Alue	70	39212	
Teollisuusalue (poistunut kohde)	Maasto/2	Alue	70	39213	
<b>Tasokiintopiste</b>	Kiintopisteet	Piste	50	95100	
Tasokiintopiste, I luokka	Kiintopisteet	Piste	50	95111	
Tasokiintopiste, II luokka	Kiintopisteet	Piste	50	95112	
Tasokiintopiste, III luokka	Kiintopisteet	Piste	50	95113	
<b>Tekninen reunaviiva</b>	Muut kohteet	Viiva			Useat kohderyhmät alueet
Maasto/1 tekninen reunaviiva	Muut kohteet	Viiva	19	30999	
Maasto/2 tekninen reunaviiva	Muut kohteet	Viiva	22	30999	
Suojelukohdeet tekninen reunaviiva	Muut kohteet	Viiva	26	30999	
Taajaan rakennettu alue tekninen reunaviiva	Taajamat	Viiva	34	40999	
<b>Tervahauta</b>	Rakennukset	Piste	47	45400	Selite
<b>Tiesymboli</b>	Tiestö	Piste			Tieviiva
Lauttasymboli	Tiestö	Piste	45	12192	
Lossisymboli	Tiestö	Piste	45	12193	
Esterakennelma	Tiestö	Piste	45	12200	
<b>Tieteksti</b>	Tiestö	Teksti			Tieviiva
Autotien lauttanumero	Tiestö	Teksti	55	12106	
Paikallistien numero	Tiestö	Teksti	55	12181	
Maantien numero	Tiestö	Teksti	55	12182	
E- valta- tai kantatien numero	Tiestö	Teksti	55	12183	
<b>Tieviiva</b>	Tiestö	Viiva	25	12100	Tiesymboli, Tieteksti
Autotie Ia	Tiestö	Viiva	25	12111	
Autotie Ib	Tiestö	Viiva	25	12112	
Autotie IIa	Tiestö	Viiva	25	12121	
Autotie IIb	Tiestö	Viiva	25	12122	
Autotie IIIa	Tiestö	Viiva	25	12131	
Autotie IIIb	Tiestö	Viiva	25	12132	
Ajotie	Tiestö	Viiva	25	12141	
Lautta	Tiestö	Viiva	25	12151	
Lossi	Tiestö	Viiva	25	12152	
Huoltoaukko ilman puomia	Tiestö	Viiva	25	12153	
Huoltoaukko puomilla	Tiestö	Viiva	25	12154	
Talvitie	Tiestö	Viiva	25	12312	
Polku	Tiestö	Viiva	25	12313	
Kävely- ja pyörätie	Tiestö	Viiva	25	12314	
Ajopolku	Tiestö	Viiva	25	12316	
<b>Tulentekopaikka</b>	Rakennukset	Piste	47	45710	
<b>Tulva-alue</b>	Maasto/2	Alue	70	38400	Maasto/2-kuvion reuna
<b>Tunnelin aukko</b>	Maasto/1	Piste	45	16800	
<b>Turvalaite</b>	Vesikulkuväylästä	Piste	45	16100	Paikannimi, Selite
Linjamerkki	Vesikulkuväylästä	Piste	45	16120	
Kummeli	Vesikulkuväylästä	Piste	45	16121	
Tunnusmajakka	Vesikulkuväylästä	Piste	45	16122	
Loisto	Vesikulkuväylästä	Piste	45	16124	
Linjaloisto	Vesikulkuväylästä	Piste	45	16125	
Merimajakka	Vesikulkuväylästä	Piste	45	16126	

Tutkamerkki	Vesikulkuväylästä	Piste	45	16127	
Valaistu tutkamerkki	Vesikulkuväylästä	Piste	45	16128	
Merimerkki, vasen	Vesikulkuväylästä	Piste	45	16141	
Merimerkki, oikea	Vesikulkuväylästä	Piste	45	16142	
Merimerkki, pohjois	Vesikulkuväylästä	Piste	45	16143	
Merimerkki, etelä	Vesikulkuväylästä	Piste	45	16144	
Merimerkki, itä	Vesikulkuväylästä	Piste	45	16145	
Merimerkki, länsi	Vesikulkuväylästä	Piste	45	16146	
Merimerkki, kari	Vesikulkuväylästä	Piste	45	16147	
Merimerkki, turva	Vesikulkuväylästä	Piste	45	16148	
Merimerkki, erikois	Vesikulkuväylästä	Piste	45	16149	
Viittapoiju, vasen	Vesikulkuväylästä	Piste	45	16151	
Viittapoiju, oikea	Vesikulkuväylästä	Piste	45	16152	
Viittapoiju, pohjois	Vesikulkuväylästä	Piste	45	16153	
Viittapoiju, etelä	Vesikulkuväylästä	Piste	45	16154	
Viittapoiju, itä	Vesikulkuväylästä	Piste	45	16155	
Viittapoiju, länsi	Vesikulkuväylästä	Piste	45	16156	
Viittapoiju, kari	Vesikulkuväylästä	Piste	45	16157	
Viittapoiju, turva	Vesikulkuväylästä	Piste	45	16158	
Viittapoiju, erikois	Vesikulkuväylästä	Piste	45	16159	
Poiju, vasen	Vesikulkuväylästä	Piste	45	16161	
Poiju, oikea	Vesikulkuväylästä	Piste	45	16162	
Poiju, pohjois	Vesikulkuväylästä	Piste	45	16163	
Poiju, etelä	Vesikulkuväylästä	Piste	45	16164	
Poiju, itä	Vesikulkuväylästä	Piste	45	16165	
Poiju, länsi	Vesikulkuväylästä	Piste	45	16166	
Poiju, kari	Vesikulkuväylästä	Piste	45	16167	
Poiju, turva	Vesikulkuväylästä	Piste	45	16168	
Poiju, erikois	Vesikulkuväylästä	Piste	45	16169	
Valopoiju, vasen	Vesikulkuväylästä	Piste	45	16171	
Valopoiju, oikea	Vesikulkuväylästä	Piste	45	16172	
Valopoiju, pohjois	Vesikulkuväylästä	Piste	45	16173	
Valopoiju, etelä	Vesikulkuväylästä	Piste	45	16174	
Valopoiju, itä	Vesikulkuväylästä	Piste	45	16175	
Valopoiju, länsi	Vesikulkuväylästä	Piste	45	16176	
Valopoiju, kari	Vesikulkuväylästä	Piste	45	16177	
Valopoiju, turva	Vesikulkuväylästä	Piste	45	16178	
Valopoiju, erikois	Vesikulkuväylästä	Piste	45	16179	
Jääpoiju, vasen	Vesikulkuväylästä	Piste	45	16181	
Jääpoiju, oikea	Vesikulkuväylästä	Piste	45	16182	
Jääpoiju, pohjois	Vesikulkuväylästä	Piste	45	16183	
Jääpoiju, etelä	Vesikulkuväylästä	Piste	45	16184	
Jääpoiju, itä	Vesikulkuväylästä	Piste	45	16185	
Jääpoiju, länsi	Vesikulkuväylästä	Piste	45	16186	
Jääpoiju, kari	Vesikulkuväylästä	Piste	45	16187	
Jääpoiju, turva	Vesikulkuväylästä	Piste	45	16188	
Jääpoiju, erikois	Vesikulkuväylästä	Piste	45	16189	
Valojääpoiju, vasen	Vesikulkuväylästä	Piste	45	16191	
Valojääpoiju, oikea	Vesikulkuväylästä	Piste	45	16192	
Valojääpoiju, pohjois	Vesikulkuväylästä	Piste	45	16193	
Valojääpoiju, etelä	Vesikulkuväylästä	Piste	45	16194	

Valojääpoiju, itä	Vesikulkuväylästä	Piste	45	16195	
Valojääpoiju, länsi	Vesikulkuväylästä	Piste	45	16196	
Valojääpoiju, kari	Vesikulkuväylästä	Piste	45	16197	
Valojääpoiju, turva	Vesikulkuväylästä	Piste	45	16198	
Valojääpoiju, erikois	Vesikulkuväylästä	Piste	45	16199	
Reunamerkki, vasen	Vesikulkuväylästä	Piste	45	16201	
Reunamerkki, oikea	Vesikulkuväylästä	Piste	45	16202	
Reunamerkki, pohjois	Vesikulkuväylästä	Piste	45	16203	
Reunamerkki, etelä	Vesikulkuväylästä	Piste	45	16204	
Reunamerkki, itä	Vesikulkuväylästä	Piste	45	16205	
Reunamerkki, länsi	Vesikulkuväylästä	Piste	45	16206	
Valaistu reunamerkki, vasen	Vesikulkuväylästä	Piste	45	16211	
Valaistu reunamerkki, oikea	Vesikulkuväylästä	Piste	45	16212	
Valaistu reunamerkki, pohjois	Vesikulkuväylästä	Piste	45	16213	
Valaistu reunamerkki, etelä	Vesikulkuväylästä	Piste	45	16214	
Valaistu reunamerkki, itä	Vesikulkuväylästä	Piste	45	16215	
Valaistu reunamerkki, länsi	Vesikulkuväylästä	Piste	45	16216	
<a href="#">Tuulivoimala</a>	Rakennukset	Piste	47	45500	Selite
<a href="#">Täytemaa</a>	Maasto/1	Alue	64	33000	Maastokuvion reuna, Karttasymboli, Paikannimi, Selite
<a href="#">Uittolaite</a>	Maasto/2	Piste	42	38800	
<a href="#">Uittoränni</a>	Maasto/2	Viiva	22	39000	
<a href="#">Ulko- ja sisäsaariston raja</a>	Hallinnollinen jaotus	Viiva	23	82400	Selite
<a href="#">Urheilu- ja virkistysalue</a>	Maasto/1	Alue	64	33100	Maastokuvion reuna, Paikannimi, Selite
<a href="#">Vakavesi</a>	Maasto/1	Alue	64	36200	Maastokuvion reuna. Vedenpinnan korkeusluku, Paikannimi
Merivesi	Maasto/1	Alue	64	36211	
Järvivesi	Maasto/1	Alue	64	36212	
<a href="#">Valtakunnan rajapyykki</a>	Hallinnollinen jaotus	Piste	43	82500	Paikannimi
<a href="#">Varastoalue</a>	Maasto/2	Alue	70	38900	Maasto/2-kuvion reuna, Karttasymboli, Paikannimi, Selite
<a href="#">Vedenottamo</a>	Johtoverkosto	Piste	48	26200	Selite
<a href="#">Vedenpinnan korkeusluku</a>	Maasto/1	Teksti	16	36291	Vakavesi
<a href="#">Vesiasteikko</a>	Kiintopisteet	Piste	50	95300	Selite
<a href="#">Vesikivi</a>	Maasto/2	Piste	42	38500	Paikannimi
Vesikivi, vedenalainen	Maasto/2	Piste	42	38511	
Vesikivi, pinnassa	Maasto/2	Piste	42	38512	
Vesikivi, vedenpäällinen	Maasto/2	Piste	42	38513	
<a href="#">Vesikivikko</a>	Maasto/2	Alue	70	38600	Maasto/2-kuvion reuna
<a href="#">Vesikulkuväylä</a>	Vesikulkuväylästä	Viiva	25	16500	Vesikulkuväylän kulkusuunta, Vesikulkuväylän teksti
Laivaväylä	Vesikulkuväylästä	Viiva	25	16511	
Venereitti	Vesikulkuväylästä	Viiva	25	16512	
Laivaväylälinja	Vesikulkuväylästä	Viiva	25	16521	
Venereittilinja	Vesikulkuväylästä	Viiva	25	16522	
<a href="#">Vesikulkuväylän kulkusuunta</a>	Vesikulkuväylästä	Piste			Vesikulkuväylä
Nimelliskulkusuunta	Vesikulkuväylästä	Piste	45	16505	
Suosittelut kulkusuunta	Vesikulkuväylästä	Piste	45	16506	

Pakollinen kulkusuunta	Vesikulkuväylästä	Piste	45	16507	
<a href="#">Vesikulkuväylän teksti</a>	Vesikulkuväylästä	Teksti			Vesikulkuväylä
Kulkusyvyys (2.2mm teksti)	Vesikulkuväylästä	Teksti	55	16503	
Kulkusyvyys (1.8mm teksti)	Vesikulkuväylästä	Teksti	55	16504	
Alikulkukorkeus	Vesikulkuväylästä	Teksti	55	16508	
<a href="#">Vesikuoppa</a>	Maasto/1	Piste	13	36400	
<a href="#">Vesitorni</a>	Johtoverkosto	Piste	47	45800	Selite
<a href="#">Viettoviiva</a>	Korkeussuhteet	Piste			Korkeuskäyrä, Syvyyskäyrä
Korkeuskäyrän viettoviiva	Korkeussuhteet	Piste	14	52192	
Apukäyrän viettoviiva	Korkeussuhteet	Piste	14	52193	
Syvyyskäyrän viettoviiva	Korkeussuhteet	Piste	14	54192	
<a href="#">Virtaveden juoksusuunta</a>	Maasto/1	Piste	13		Virtavesi, Virtavesialue
Kapean virtaveden juoksusuunta	Maasto/1	Piste	13	36392	
Leveän virtaveden juoksusuunta	Maasto/1	Piste	13	36393	
<a href="#">Virtavesi</a>	Maasto/1	Viiva	19	36300	Maasto/1 alueet, Paikannimi, Virtaveden juoksusuunta
Virtavesi, alle 2m	Maasto/1	Viiva	19	36311	
Virtavesi, 2-5m	Maasto/1	Viiva	19	36312	
<a href="#">Virtavesialue</a>	Maasto/1	Alue	64	36313	Maastokuvion reuna, Paikannimi, Virtaveden juoksusuunta